

令和3年度当初予算（案）

付 属 資 料

県 土 整 備 局

（問合せ先）

事業管理部 県土整備経理課長 依田
電話 045-210-6070

目 次

		ページ
[資料 1]	水防災戦略の推進	1
[資料 2]	地震防災対策の推進	3
[資料 3]	河川改修事業 二級河川 山王川	4
[資料 4]	河川改修事業 二級河川 境川	6
[資料 5]	都市河川重点整備計画(新セイフティリバー)の推進	8
[資料 6]	砂防事業 山岸沢	10
[資料 7]	急傾斜地崩壊対策事業 長瀬2丁目B地区	12
[資料 8]	緊急輸送道路の沿道建築物の耐震化促進	14
[資料 9]	道路災害防除事業 国道135号	15
[資料 10]	橋りょう補修事業 県道78号(御殿場大井)〔足柄大橋〕	17
[資料 11]	山・川・海の連続性をとらえた「川づくり・なぎさづくり」	19
[資料 12]	「かながわのみちづくり計画」に基づく幹線道路網の整備	20
[資料 13]	道路改良事業 県道611号(大山板戸)〔大山バイパス〕	22
[資料 14]	街路整備事業 都市計画道路 金子開成和田河原線	24
[資料 15]	交通安全施設等整備事業 国道134号 〔道の駅「(仮称)サザン茅ヶ崎」〕	26
[資料 16]	流域下水道事業 相模川流域下水道	28
[資料 17]	流域下水道事業 酒匂川流域下水道	30
[資料 18]	市街地再開発事業 瀬谷駅南口第1地区	32
[資料 19]	政令市に対する市街地再開発等への支援	34
[資料 20]	県営住宅整備事業 県営亀井野団地(4期)	35
[資料 21]	法人二税の超過課税を活用して推進する施策	37
[資料 22]	令和3年度 主な完成・開所予定・着手箇所	38

水防災戦略の推進

1 趣旨

台風被害からの復旧復興に取り組むことに併せ、近年の台風等による大規模な風水害における課題や教訓を踏まえ策定した「神奈川県水防災戦略」に基づき、風水害対策を計画的に進める。

2 目標

住民による適切な避難行動を促進するとともに、水害や土砂災害による被害の最小化を目指し、次の目標を定める。

- ・「水害からの逃げ遅れゼロ」
- ・「県民のいのちを守り、財産・生活等への被害を軽減」

3 令和3年度当初予算額 37,817,536 千円

[2年度2月補正予算額 12,328,200 千円] 総額 50,145,736 千円

4 主な取組み

令和元年の台風第15号、第19号での被害等を踏まえ、今後、頻繁に発生することが危惧される水害の発生を防止し、遅らせ、その影響を最小限に留めるためのハード対策及び住民の避難を中心としたソフト対策の強化により目標の達成を目指す。

令和3年度については、国の「防災・減災、国土強靱化のための5か年加速化対策」予算を活用し、戦略策定時の計画額に上乗せして、大規模事業等の加速化を図る。

※〈 〉は3年度当初予算額、[]は2年度2月補正予算額

令和3年度の主な事業

(1) 緊急に実施することで被害を最小化するハード対策 ～ すぐ調べ、すぐ対応 ～
 〈5,655,972 千円〉 [1,543,300 千円]

今後の出水期に向け、早急な対応が必要な箇所、迅速な整備が必要な箇所等に対して、令和2年度から4年度の3か年以内に緊急に実施し、危険箇所の解消を図る事業（その後も定期的にパトロールや点検など適切な維持管理を実施）

○ 河川の緊急対応 〈5,655,972 千円〉 [1,543,300 千円]

ア 増水時に被災する恐れがある老朽化護岸や部分的に破損している護岸等について、緊急補修等の未然防止対策工事を実施する。

【令和3年度予算で対応する箇所：歌川、相模川など23河川31箇所】

イ 市町村が強く要望している区間や氾濫の危険性が特に高い区間等について、堆積土砂の撤去や樹木の伐採を重点的に実施する。

【令和3年度予算で対応する河川：相模川、酒匂川、金目川など47河川】

令和3年度の主な事業

(2) 中長期的な視点で取組みを加速させるハード対策 ～ 加速し、強化する ～

<31,226,564千円> [10,149,900千円]

中長期的な視点で取り組む事業のうち、減災、強靱化の効果が早期に期待できる事業について、充実強化、事業の前倒し等を図る事業

ア 遊水地や流路のボトルネック箇所等の整備

<12,316,395千円> [4,940,000千円]

遊水地の整備や流路のボトルネック箇所の鉄道橋架替等、事業着手中の全ての大規模事業について、重点的、集中的に実施し、計画を5年間前倒しして、概ね10年以内での効果の発現を目指す。

イ 海岸保全施設等の整備

<1,388,885千円> [436,000千円]

堤防高や消波機能等が不足する海岸のうち、近年、高潮や高波で後背地の家屋などに被害が発生した海岸について、優先的に護岸等の海岸保全施設を整備する。

ウ 港湾施設等の防災機能の強化

<220,000千円>

港湾における被害の防止、最小化を図るため、港湾施設の整備や老朽化対策等を実施する。

エ 土砂災害防止施設の整備

<6,060,071千円> [4,014,900千円]

- ・ 急傾斜地の土砂災害警戒区域のうち、過去にがけ崩れがあった箇所や要配慮者利用施設のある箇所などについて、重点的に整備を実施する。
- ・ 地域防災計画に位置付けられた避難路の被害を受ける恐れのある箇所などについて、砂防堰堤等の整備を重点的に実施する。

オ 道路の防災対策の充実・強化

<11,221,213千円> [759,000千円]

- ・ 道路斜面等を対象とした防災点検における要対策箇所のうち、緊急輸送道路で土砂崩落対策施設等の整備を優先的に実施し、この中でも特に重要度の高い国道において、3か年で、要対策箇所（約40箇所）の半減を目指す。（国道138号など）
- ・ 災害時にバイパス機能を果たす道路ネットワークの整備や橋りょうの補強等を推進する。

カ 流域下水道施設の耐水化

<20,000千円>

相模川及び酒匂川の氾濫等で想定される浸水に対し、下水処理機能を維持するための対策について検討を行い実施する。

(3) 災害対応力の充実強化に向けたソフト対策 ～ しっかり備える ～

<935,000千円> [635,000千円]

市町村が行う避難対策、減災対策への支援、住民による適切な避難行動につなげるための迅速・的確な情報受伝達機能の強化、県の災害対応体制の強化等を図る事業

○ 避難対策の強化

<935,000千円> [635,000千円]

- ・ 市町村から要望のあった箇所等への簡易水位計・簡易型河川監視カメラの設置、雨量水位情報を発信するウェブサイトの改修など、住民への河川情報提供の強化を図る。
- ・ 施設整備や災害に伴う地形改変等に合わせ、適宜、土砂災害警戒区域等の見直しを行う。
- ・ 土砂災害からの速やかな避難行動に結びつけるため、市町村と連携し、緊急速報メールを活用した土砂災害警戒情報の配信等の取組みを推進する。

問合せ先

県土整備経理課 課長 依田 電話 045-210-6070

1 目的

東日本大震災などを踏まえ、県民のいのちを守り、安全・安心の確保を図るため、地震や津波への対策を進める。

2 予算額 41,550,758 千円

3 事業内容

項 目	主 な 事 業 内 容
計画的な土地利用と市街地整備の推進 1,424,203 千円	
市街地の整備	○建築物が密集し、防災性の低い地域を市街地再開発事業等により整備
防災空間の確保 6,275,380 千円	
都市公園の整備	○災害時に防災拠点となる都市公園の整備
街路の整備	○災害時における火災の延焼遮断帯や避難路となる都市計画道路の整備
道路橋りょう、港湾等の安全対策 23,738,551 千円	
道路の整備	○大規模地震などの発災時における各種応急対策活動を迅速かつ円滑に行うための緊急輸送道路の整備
橋りょうの整備	○橋りょうの新設、架替、既存橋りょうの耐震補強工事
港湾の整備	○緊急物資や避難者の輸送の拠点となる港湾の防災機能の充実のため、臨港交通施設の老朽化対策を実施
津波高潮対策 1,484,150 千円	
河川海岸の整備	○相模湾沿岸の海岸の養浜等
地籍調査の促進	○津波による浸水が想定される相模湾沿岸市町の都市部での地籍調査の促進
がけ崩れ対策等の推進 6,450,247 千円	
がけ崩れ等の土砂災害の防止	○急傾斜地崩壊危険区域、地すべり防止区域、砂防指定地での土砂災害防止施設の整備
ライフラインの安全対策 1,301,229 千円	
電線類の地中化	○電線類を地中化することにより、安全性の一層の向上を図るため、電線共同溝の整備
流域下水道の耐震化	○下水処理場の水処理施設等の耐震補強
建築物等の安全確保対策 147,058 千円	
大規模建築物の耐震化	○耐震改修促進法で耐震診断が義務付けられた大規模建築物の耐震改修に対する補助
沿道建築物の耐震化	○緊急輸送道路で県や市町村が耐震診断を義務付ける路線等の沿道建築物の耐震診断、耐震改修に対する補助
宅地の耐震化	○大地震発生時に滑動崩落のおそれのある大規模盛土造成地の安全性の向上を促進するため、調査を推進
災害時の情報収集・提供体制の拡充 547,000 千円	
水防情報基盤の整備	○水位観測施設等の整備・更新
その他 182,940 千円	
被災地・被災者の支援	○東日本大震災の被災者に対して、災害救助法に基づく応急仮設住宅を引き続き提供

問合せ先

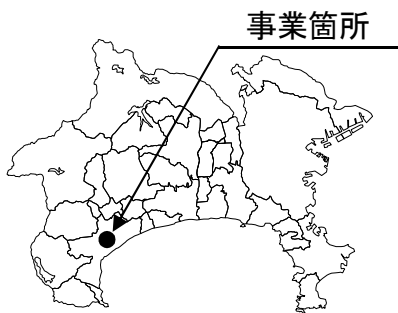
県土整備経理課 課長 依田 電話 045-210-6070

河 川 改 修 事 業

区 分	二級河川 山王川
事業概要	<p>山王川は、箱根外輪山の一部である明星ヶ岳付近に源を發し、小田原市の中心市街地を流下して相模湾に注ぐ二級河川です。</p> <p>山王川の流域では、沿川に人家が密集しており、過去に浸水被害が発生していることから、狭窄区間となっている小田急橋梁付近において、流下能力を向上させるために鉄道橋架替事業を進めています。</p> <p>令和3年度は、仮設工等を実施します。</p> <p>(1) 事業箇所 小田原市扇町一丁目他 (2) 事業内容 鉄道橋架替</p>
全体事業費	約 54 億円
令和3年度 事業内容	仮設工等
事業期間	令和2年度～令和6年度

事業名	河川改修事業
河川名	二級河川 山王川
事業箇所	小田原市扇町一丁目他

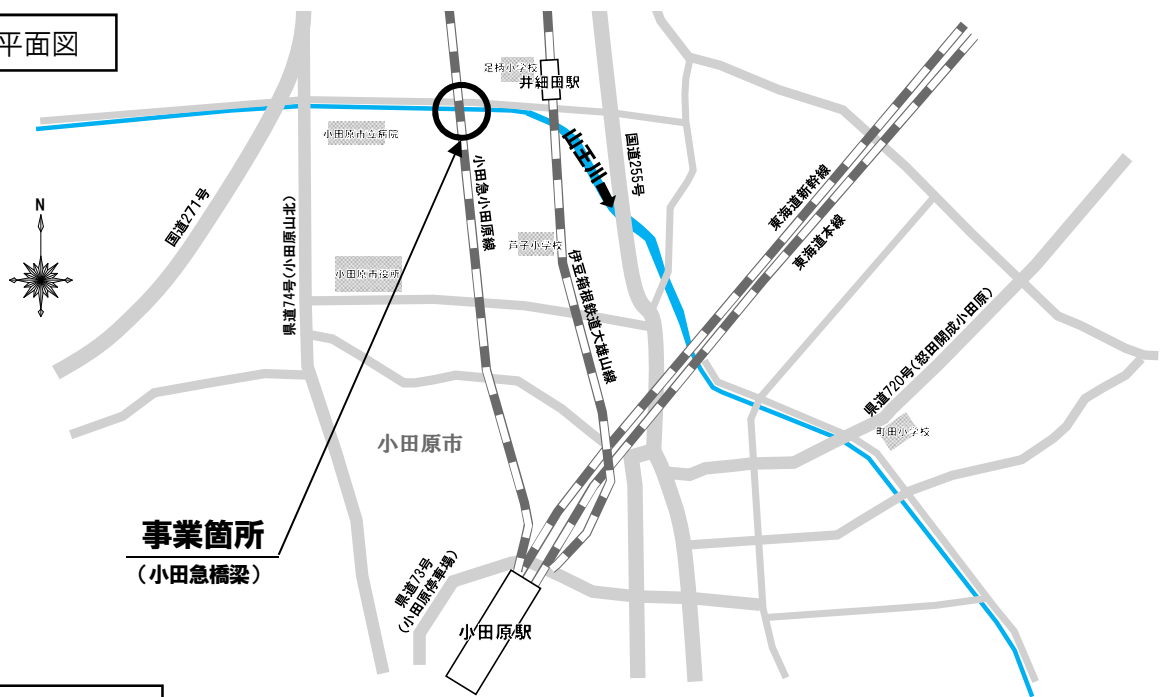
位置図



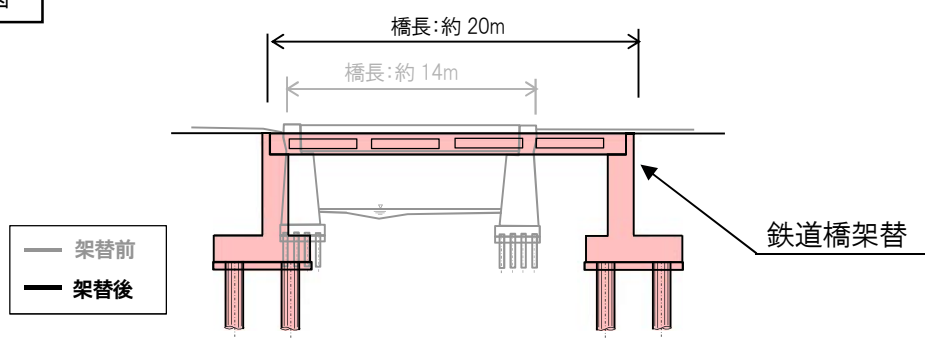
現況写真



平面図



標準横断面図



問合せ先
河川課 課長 藤崎 電話 045-210-6470

河 川 改 修 事 業

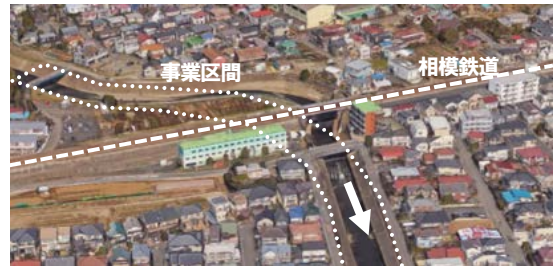
区 分	二級河川 境川
事業概要	<p>境川は、相模原市緑区の城山湖付近に源を発し、東京都と神奈川県都県境を南下して町田市南端から神奈川県に入り、柏尾川などの支川を合わせて相模湾に注ぐ二級河川です。</p> <p>境川の流域では、沿川に人家が密集しており、過去に浸水被害が発生していることから、狭窄区間となっている相鉄橋梁付近において、流下能力を向上させるために河道整備を行っています。</p> <p>令和3年度は、引き続き護岸工を実施します。</p> <p>(1) 事業箇所 横浜市瀬谷区橋戸三丁目他 (2) 事業内容 護岸工、鉄道橋架替</p>
全体事業費	約110億円
令和3年度事業内容	護岸工
事業期間	平成25年度～令和11年度

事業名	河川改修事業
河川名	二級河川 境川
事業箇所	横浜市瀬谷区橋戸三丁目他

位置図



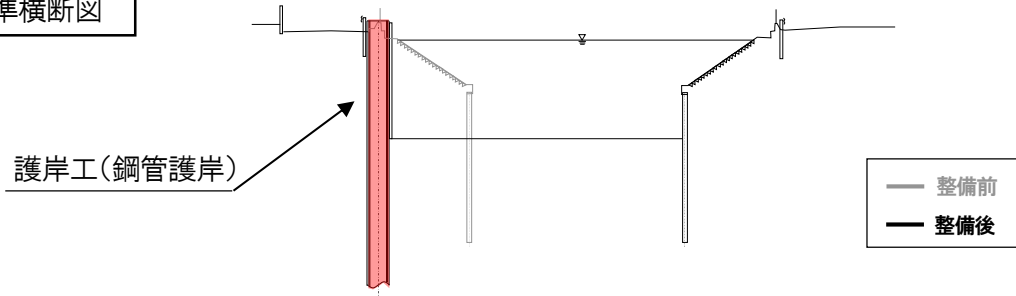
現況写真



平面図



標準横断面図



問合せ先
河川課 課長 藤崎 電話 045-210-6470

都市河川重点整備計画（新セイフティリバー）の推進

1 目的

近年、都市化の進展により流域の保水・遊水機能が減少していることや、局部的、突発的に短時間で多量の雨が降る、いわゆるゲリラ豪雨が頻発していることから、治水対策の重要性がますます高まっています。

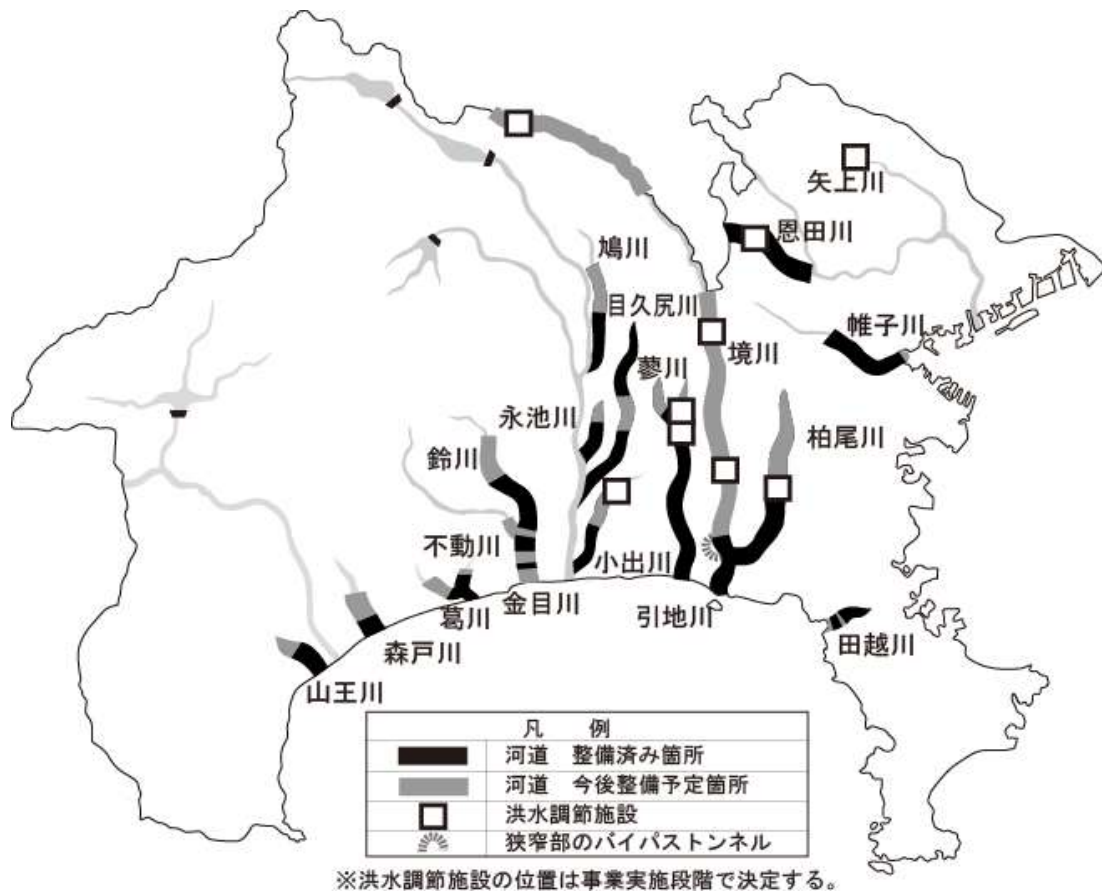
こうした中、県では、厳しい財政状況のもとで、より効率的、効果的な河川整備を進めるため、県内の中小河川のうち、過去の大雨で水害が発生した河川や都市化の進展が著しい地域を流れる 18 河川について、「都市河川重点整備計画（新セイフティリバー）」に位置づけ、重点的に整備を進めます。

2 令和3年度当初予算額 11,646,238 千円

3 令和3年度事業内容

河川名	主な事業箇所	主な内容
矢上川	川崎市宮前区梶ヶ谷他	流入施設工、調査委託
恩田川	横浜市緑区小山町	施設設計委託、調査委託、用地取得
帷子川	横浜市保土ヶ谷区和田一丁目	調査委託
田越川	逗子市逗子二丁目他	護岸工、計画検討委託、調査委託、用地取得
境川	大和市深見他	護岸工、遊水地工、堰改修工、河床掘削工、計画検討委託、調査委託、用地取得
柏尾川	横浜市栄区金井町	用地取得
引地川	藤沢市下土棚他	護岸工、橋りょう工、計画検討委託、施設設計委託
蓼川	綾瀬市上土棚北三丁目他	施設設計委託
小出川	茅ヶ崎市行谷他	護岸工、橋りょう工、河床掘削工、施設設計委託、用地取得
目久尻川	座間市栗原他	護岸工、計画検討委託
永池川	海老名市大谷他	橋りょう工、施設設計委託、用地取得
鳩川	相模原市南区磯部	護岸工、計画検討委託
金目川	平塚市上平塚他	護岸工、河床掘削工、計画検討委託、用地取得
鈴川	平塚市上平塚他	計画検討委託
葛川	二宮町二宮他	計画検討委託
不動川	大磯町国府本郷他	護岸工
森戸川	小田原市国府津	用地取得
山王川	小田原市扇町一丁目他	橋りょう工

都市河川重点整備計画(新セーフティリバー)の概要



河川名	整備概要 (概ね30年間)	河川名	整備概要 (概ね30年間)
矢上川	洪水調節施設 1箇所	小出川	洪水調節施設 1箇所 河道整備 約2.9km
恩田川	洪水調節施設 1箇所		
帷子川	河道整備 約0.1km	目久尻川	河道整備 約0.3km
田越川	河道整備 約1.0km	永池川	河道整備 約1.6km
境川	洪水調節施設 3箇所 狭窄部のバイパストンネル 河道整備 約31.7km	鳩川	河道整備 約4.4km
		金目川	河道整備 約2.6km
柏尾川	洪水調節施設 数箇所 河道整備 約3.8km	鈴川	河道整備 約3.1km
		葛川	河道整備 約2.0km
引地川	洪水調節施設 2箇所 河道整備 約3.0km	不動川	河道整備 約0.2km
		森戸川	河道整備 約1.1km
蓼川	河道整備 約3.5km	山王川	河道整備 約1.7km
18河川	河道整備 16河川 約63.0km 洪水調節施設 6河川 狭窄部のバイパストンネル 1河川		

問合せ先
河川課 課長 藤崎 電話 045-210-6470

砂 防 事 業

区 分	やまぎしさわ 山岸沢
事業概要	<p>山岸沢は、小田原市に位置する、流域面積0.17km²の溪流です。</p> <p>当溪流は、平成19年9月の台風により、土石流災害が発生し、下流の人家に被害を及ぼしました。現在も上流域には不安定土砂が堆積していることから、土石流発生のおそれがあります。被害想定区域内には、人家、県道等が存在していることから土砂災害を未然に防止するため、砂防堰堤工による対策を実施します。</p> <p>令和3年度は、砂防堰堤工を実施します。</p> <p>(1) 事業箇所 小田原市上曾我他 (2) 事業内容 砂防堰堤工 1基</p>
全体事業費	約2.9億円
令和3年度 事業内容	砂防堰堤工 1基
事業期間	平成21年度～令和4年度

事業名	砂防事業
路線名	山岸沢
事業箇所	小田原市上曾我他

位置図



溪流荒廃状況



保全対象



問合せ先
 砂防海岸課 課長 千葉 電話 045-210-6500

急傾斜地崩壊対策事業

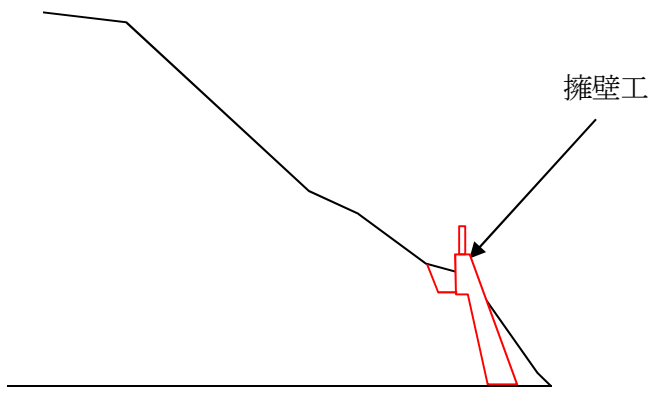
区 分	長瀬2丁目B地区
事業概要	<p>長瀬2丁目B地区の急傾斜地崩壊危険区域は、横須賀市の東部に位置し、斜面の高さは約33m、勾配は約38度です。区域内には人家が多数立地しています。がけ崩れ災害から人命を守るため、急傾斜地崩壊防止施設を整備しています。令和3年度は、擁壁工を実施します。</p> <p>(1) 事業箇所 横須賀市長瀬二丁目地内 (2) 事業延長 135.0m</p>
全体事業費	約2億円
令和3年度事業内容	擁壁工
事業期間	平成28年度～令和3年度

事業名	急傾斜地崩壊対策事業
区域名	長瀬2丁目B地区
事業箇所	横須賀市長瀬二丁目地内

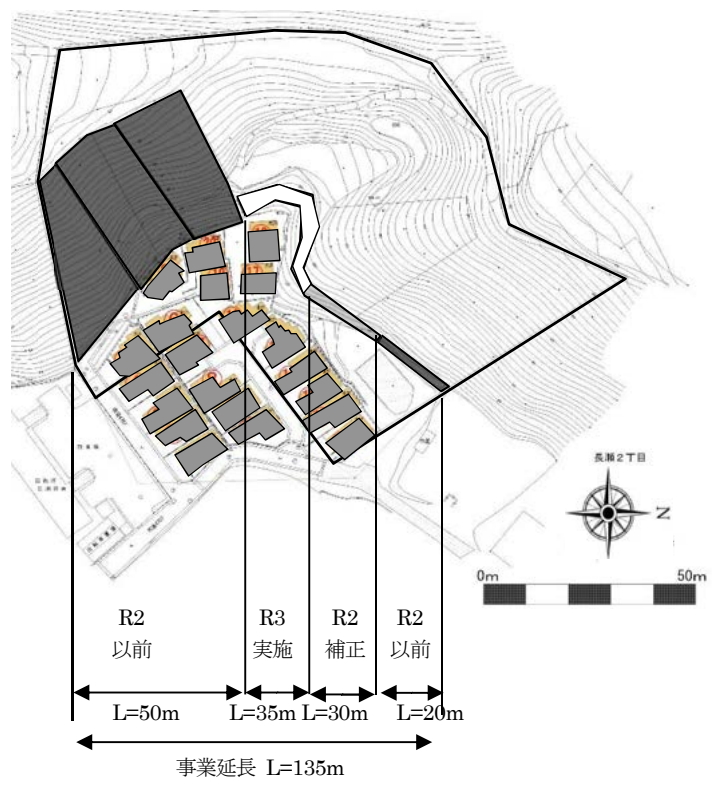
位置図



横断図



平面図



問合せ先
砂防海岸課 課長 千葉 電話 045-210-6500

緊急輸送道路の沿道建築物の耐震化促進

1 目的

大規模地震による甚大な人的・物的被害が懸念されるなか、県地域防災計画に位置付けた緊急輸送道路が震災時においてもその機能を確保できるよう、通行障害を引き起こす恐れのある沿道建築物の耐震化を促進する。

広域ネットワーク路線

2 予算額

83,054千円

3 事業内容

緊急輸送道路のうち、第1次緊急輸送道路(約1,500km)について、耐震診断を義務化する路線とその他の路線に分け、それぞれの沿道建築物の耐震診断・耐震改修に対し補助する。



(1) 沿道建築物耐震化補助事業費

5,016千円

ア 対象

県域を越えた広域ネットワークを形成する路線のうち、政令市以外の市町村で県が耐震診断を義務付ける沿道建築物について、建物所有者が行う耐震診断・耐震改修に対し補助する。

イ 補助率

- 耐震診断 国 1/2、県 1/2、所有者負担なし
- 耐震改修 国 1/5、県 1/6、所有者 19/30

(2) 沿道建築物耐震化支援事業費

78,038千円

ア 対象

県が耐震診断を義務化する区間を除く第1次緊急輸送道路の沿道建築物について、市町村と連携して建物所有者が行う耐震診断・耐震改修に対し補助する。

イ 補助率

(ア) 広域ネットワークを形成する路線で、政令市が耐震診断を義務付ける沿道建築物

- 耐震診断 国 1/2、県 1/6、政令市 1/3、所有者負担なし
- 耐震改修 国 2/5、県 1/9、政令市+所有者 22/45

(イ) その他の路線の沿道建築物 < >内は政令市の場合

- 耐震診断 国 1/3、県 1/6 <1/9>、市町村+所有者 1/2 <5/9>
- 耐震改修 国 1/3、県 1/6 <1/9>、市町村+所有者 1/2 <5/9>

問合せ先

建築安全課 課長 久米 電話 045-210-6250

道 路 災 害 防 除 事 業

区 分	国道 135 号
事業概要	<p>国道 135 号は、小田原市から静岡県下田市までの沿岸市町を連絡し、地域住民の生活や経済活動を支えるだけでなく、災害時には、緊急輸送道路として機能する重要な道路です。</p> <p>しかし、この道路は、海岸沿いを通っていることから、高波の被害を受けやすいという課題があります。</p> <p>このため、道路面の高さが低く、過去に被害を受けた地区において、道路嵩上工等を実施し、道路の安全性の向上を図るものです。</p> <p>令和 3 年度は、引き続き道路嵩上工（舗装工）を実施します。</p> <p>(1) 事業箇所 小田原市米神 (2) 事業延長 650.0m (3) 幅 員 8.0m</p>
全体事業費	約 17 億円
令和 3 年度 事業内容	道路嵩上工（舗装工）
事業期間	平成 21 年度～令和 3 年度

事業名	道路災害防除事業
路線名	国道135号
事業箇所	小田原市米神

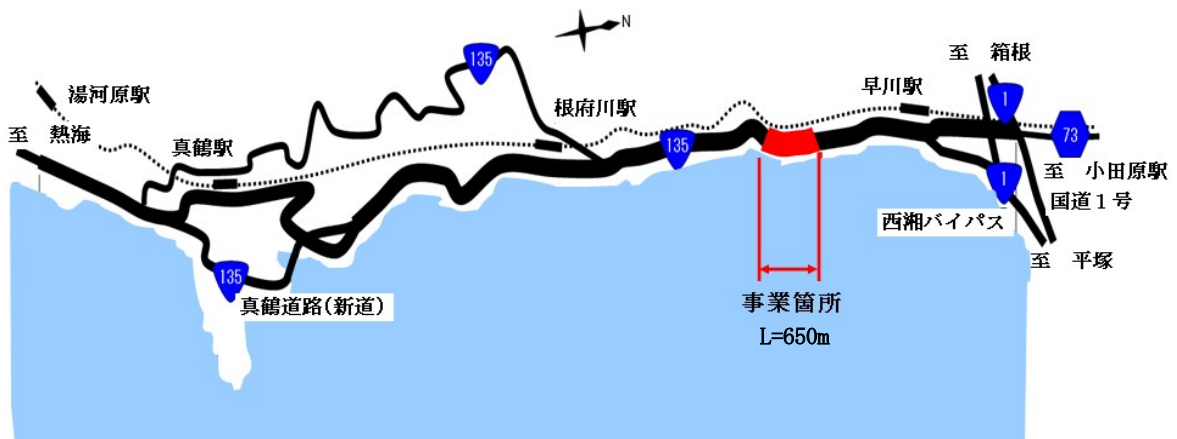
位置図



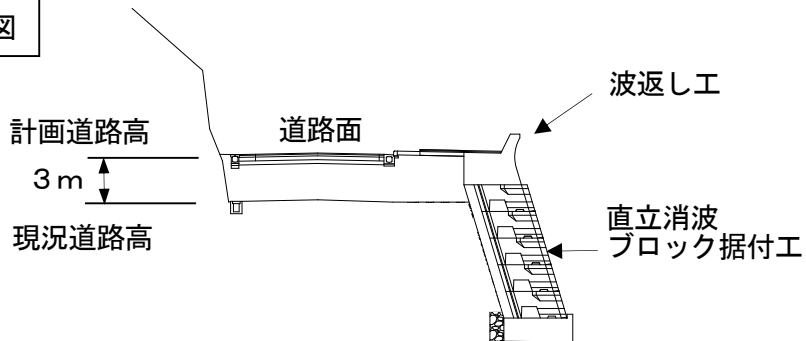
平成19年台風9号による越波被災状況



平面図



標準断面図



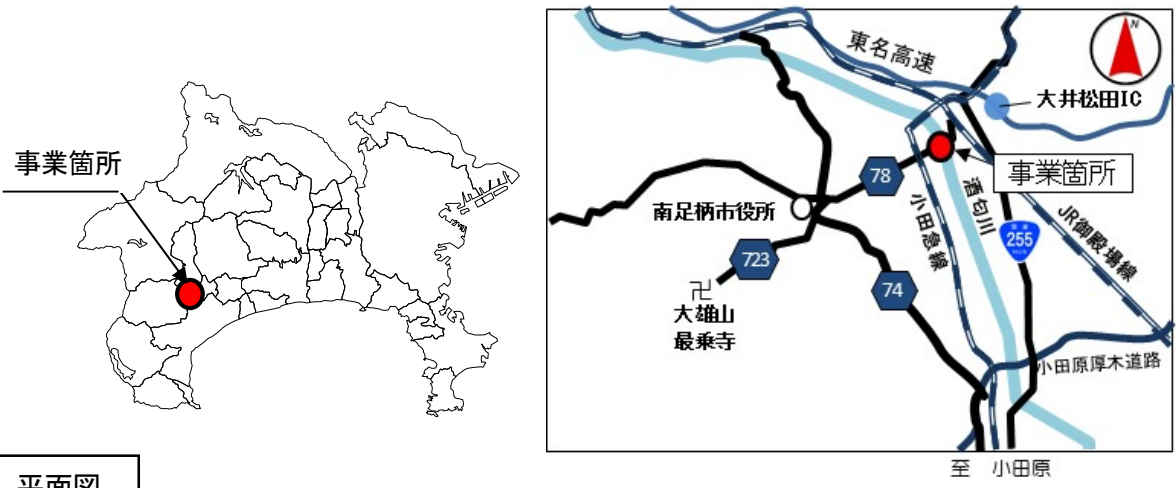
問合せ先
道路管理課 課長 高山 電話 045-210-6350

橋 り よ う 補 修 事 業

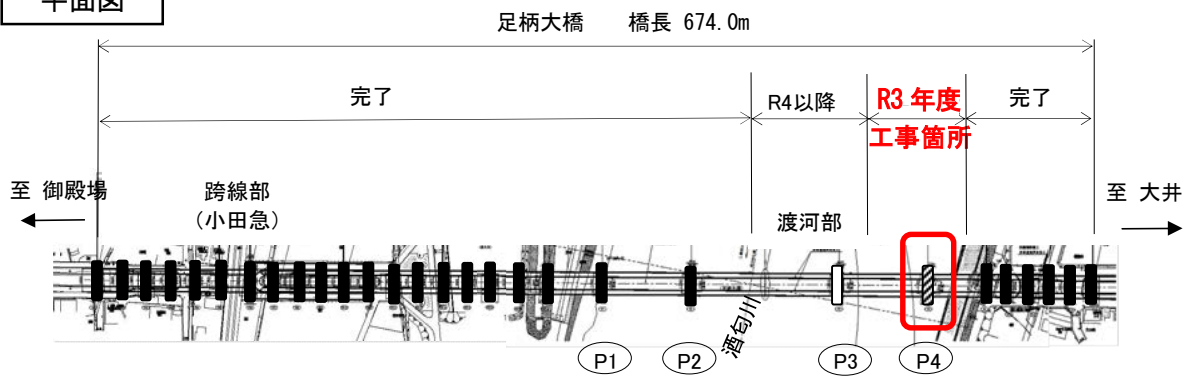
区 分	県道 78 号（御殿場大井）〔足柄大橋〕
事業概要	<p>県道 78 号（御殿場大井）は、南足柄市矢倉沢の県境を起点とし、大井町金子に至る主要幹線道路で、災害時の緊急輸送道路（1 次路線）に指定されています。</p> <p>本事業は、二級河川酒匂川を渡河する足柄大橋について、橋脚の耐震補強工事を実施し、地震被害の未然防止を図るものです。</p> <p>令和 3 年度は、引き続き橋脚の耐震補強工事を実施します。</p> <p>(1) 事業箇所 開成町吉田島～大井町金手 (2) 事業延長 674.0m（下部工 29 基） (3) 幅 員 14.4m</p>
全体事業費	約 13 億円
令和 3 年度 事業内容	耐震補強工
事業期間	平成 24 年度～令和 5 年度

事業名	橋りょう補修事業
路線名	県道78号(御殿場大井) [足柄大橋]
事業箇所	開成町吉田島～大井町金手

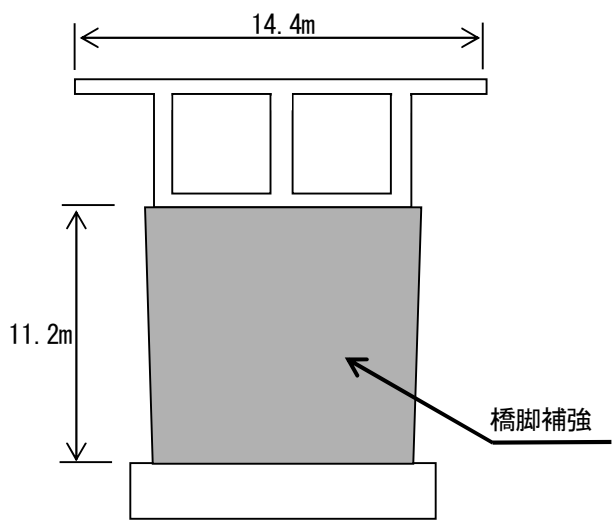
位置図



平面図



断面図



問合せ先
道路管理課 課長 高山 電話 045-210-6350

山・川・海の連続性をとらえた「川づくり・なぎさづくり」

基本的な考え方

治水・利水事業により県民生活の向上が図られた一方、ダムや堰等により海岸への土砂供給量が減少したことや、海岸の構造物や地形などの複合的な要因により、海岸侵食が引き起こされている。

そこで、広域的視野に立ち、山等から河川を通じて沿岸を移動する土砂の流れである流砂系の健全化に向けた総合的な土砂管理を進める。

令和3年度は、環境への影響をモニタリングしながら、河川では置き砂、河床掘削などを行う。

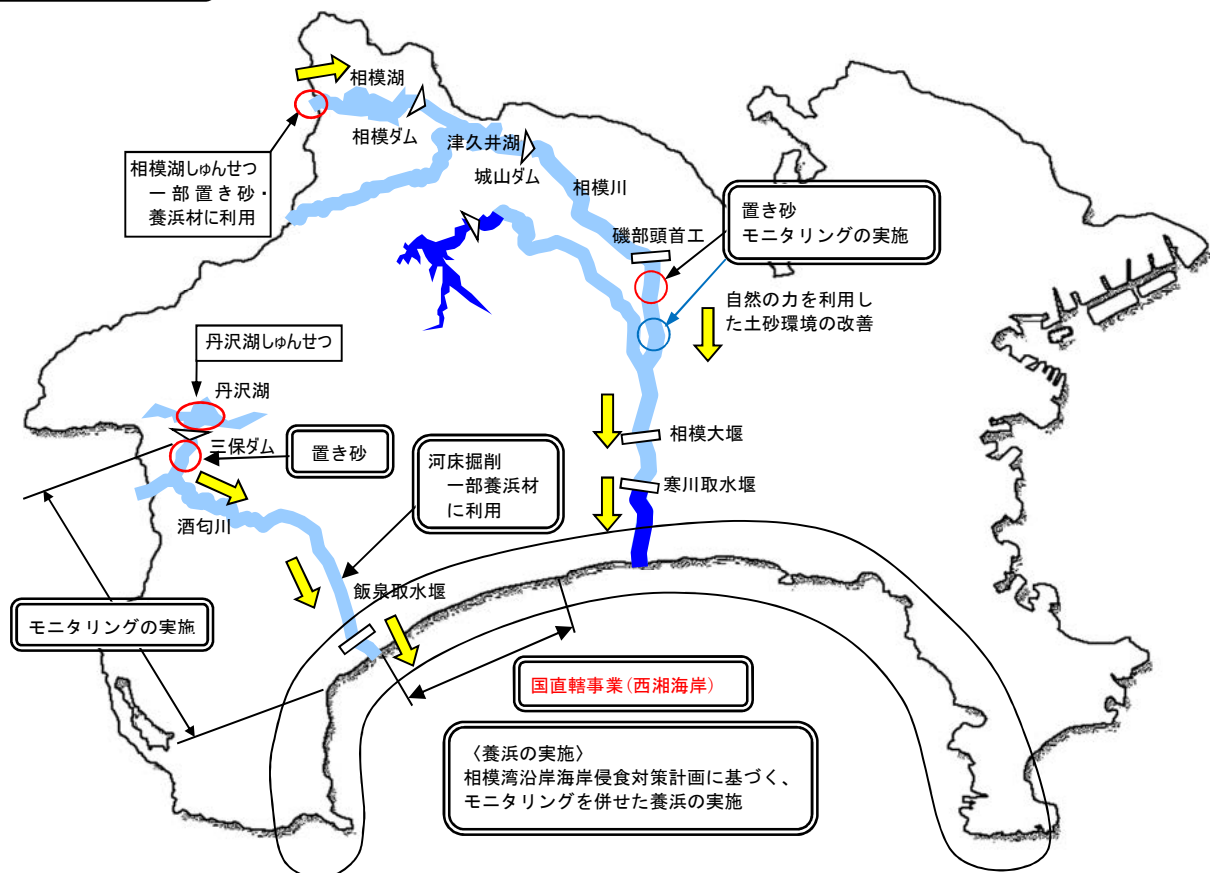
海岸では、侵食状況等を勘案して実施規模を調整しながら、ダムや河川内の堆積土砂等を利用した養浜を行うなど、海岸侵食対策に取り組む。

○事業費内訳

(単位：千円)

事業名	R3予算額		備考	
	事業費総額	うち対策分		
海岸高潮対策費	961,000	633,000	養浜を主体とした侵食対策	
海岸関係国直轄事業負担金	450,000	450,000		
河川修繕費	川づくり推進費	117,008	117,008	河川の総合的な土砂管理
	河川修繕費	4,095,562	108,823	
合計	5,623,570	1,308,831		

事業内容概要図



問合せ先

河川課 課長 藤崎 電話 045-210-6470
砂防海岸課 課長 千葉 電話 045-210-6500

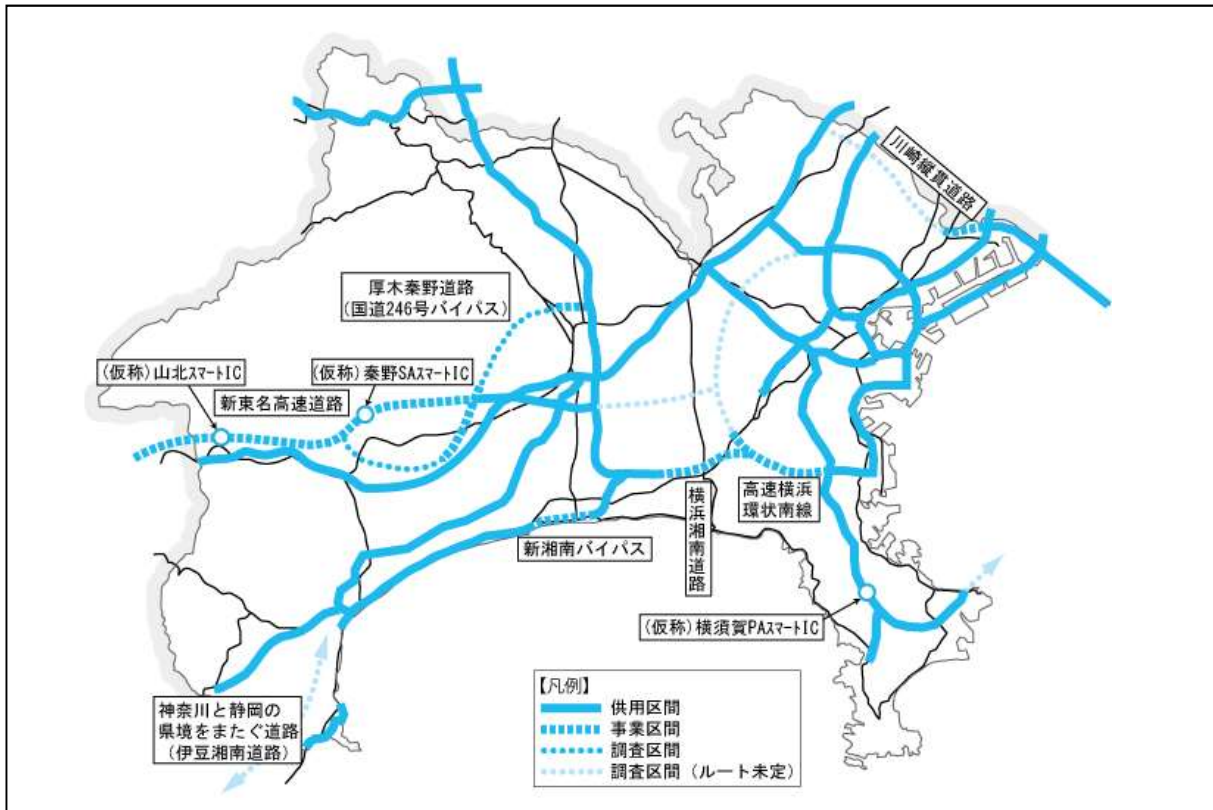
「かながわのみちづくり計画」に基づく幹線道路網の整備

主要施策	施策内容	主な整備路線
自動車専用道路網等の整備	県土構造の骨格となる自動車専用道路網等の整備を促進する。 <div style="border: 1px solid black; border-radius: 10px; padding: 5px; width: fit-content; margin: 0 auto;">令和3年度予算額 12,521,654千円</div>	・横浜湘南道路 ・厚木秦野道路 等
インターチェンジ接続道路の整備	新たに整備される自動車専用道路のインターチェンジへの円滑なアクセスを確保し、利便性を県内各地域へ広めるため、インターチェンジに接続する道路の整備を進める。 <div style="border: 1px solid black; border-radius: 10px; padding: 5px; width: fit-content; margin: 0 auto;">令和3年度予算額 1,249,643千円</div>	・(都)横浜藤沢線 等
交流幹線道路網の整備等	自動車専用道路網を補完して、地域の交流・連携を支える道路網の体系的な整備を進める。 <div style="border: 1px solid black; border-radius: 10px; padding: 5px; width: fit-content; margin: 0 auto;">令和3年度予算額 8,469,371千円</div>	・県道611号(大山板戸) 〔大山バイパス〕 ・県道42号(藤沢座間厚木) 〔座間荻野線Ⅱ期〕 ・(都)安浦下浦線 ・(都)座間南林間線 ・(都)石田小稲葉線他 ・(都)金子開成和田河原線 ・(都)穴部国府津線他 等

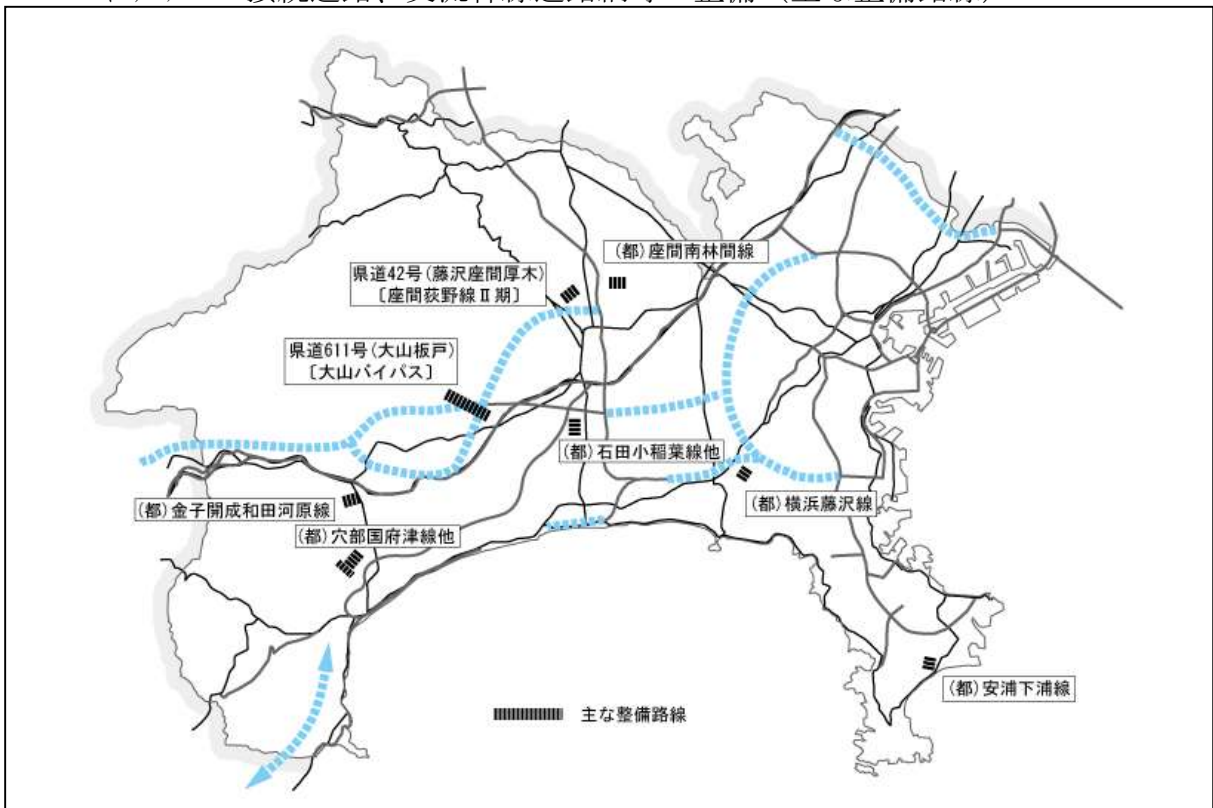
合 計

22,240,668千円

■ 自動車専用道路網等の整備



■ インターチェンジ 接続道路、交流幹線道路網等の整備 (主な整備路線)



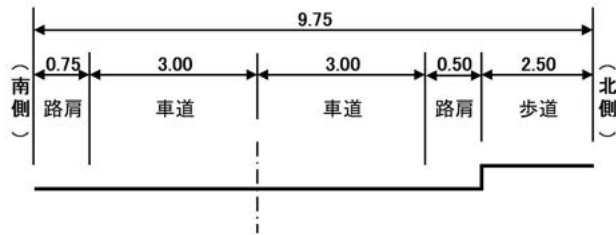
問合せ先
 道路企画課 課長 西山 電話045-210-6400
 道路整備課 課長 竹内 電話045-210-6420

道 路 改 良 事 業

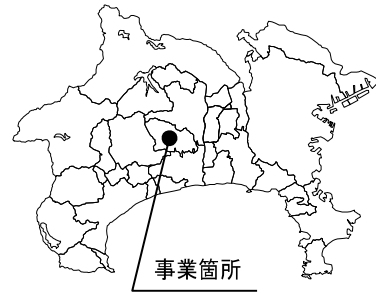
区 分	県道 611 号 (大山板戸) [大山バイパス]
事業概要	<p>本路線は、「伊勢原駅」から新たな観光の核「大山」への唯一のバス路線として、大山観光へのアクセスを支えるとともに、地域の生活道路としても重要な役割を担っています。</p> <p>現道は、車のすれ違いが困難な幅員狭小 (4.6m~6.0m) な道路となっており、また、人家が連担した地域だが、歩道が整備されていないため、歩行者が危険な状態です。そのため、車両及び歩行者の安全を確保するバイパス整備を行うものです。</p> <p>令和 3 年度は、改良工及び委託を実施します。</p> <p>(1) 事業箇所 伊勢原市大山～三ノ宮 (2) 事業延長 約 3.0 km (3) 幅 員 9.75m</p>
全体事業費	約 74 億円
令和 3 年度 事業内容	改良工 委託
事業期間	平成 3 年度 ～ 令和 3 年度

事業名	道路改良事業
路線名	県道611号(大山板戸) [大山バイパス]
事業箇所	伊勢原市大山～三ノ宮

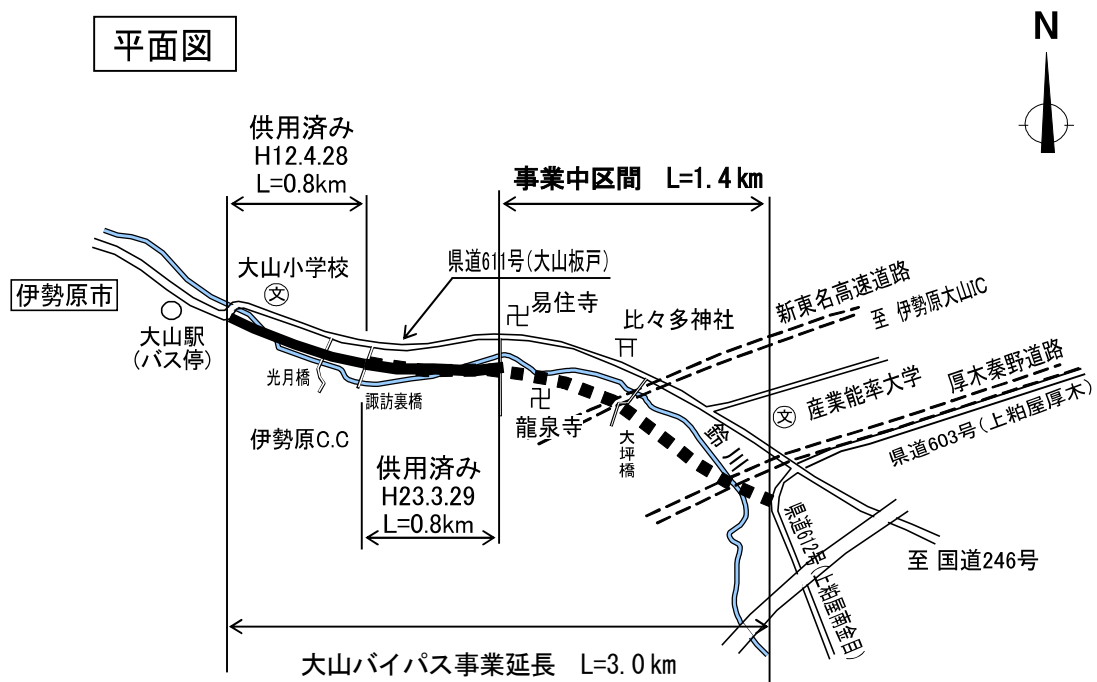
標準横断面図 (単位:m)



位置図



平面図

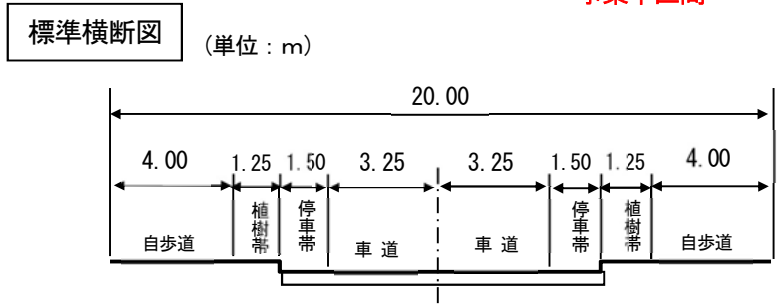
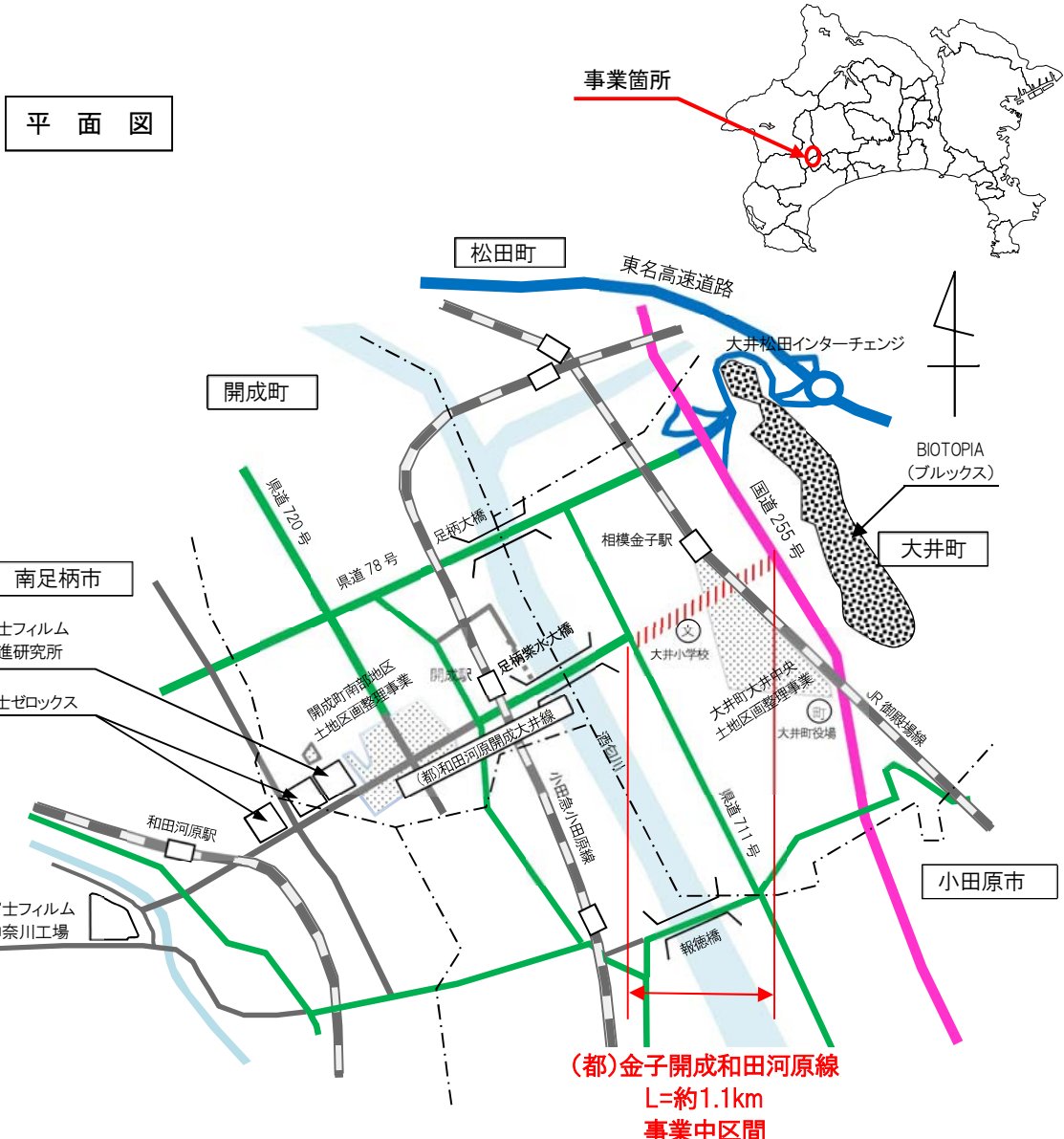


問合せ先
 道路整備課 課長 竹内 電話 045-210-6420

街 路 整 備 事 業

区 分	都市計画道路 金子開成和田河原線
事業概要	<p>本路線は、大井町金子の国道 255 号を起点とし、同町金手（開成町境）に至る都市計画道路であり、都市計画道路和田河原開成大井線と一体となって、大井町・開成町・南足柄市の中心拠点や副次的な拠点を東西方向に結び、酒匂川による地域分断の改善を図るものです。</p> <p>令和 3 年度は、改良工及び用地・補償を実施します。</p> <p>(1) 事業箇所 大井町金子～金手 (2) 事業延長 約 1.1 k m (3) 幅 員 20.0m</p>
全体事業費	約 42 億円
令和 3 年度 事業内容	改良工 用地・補償
事業期間	平成 30 年度 ～ 令和 9 年度

事業名	街路整備事業
路線名	都市計画道路 金子開成和田河原線
事業箇所	大井町金子～金手



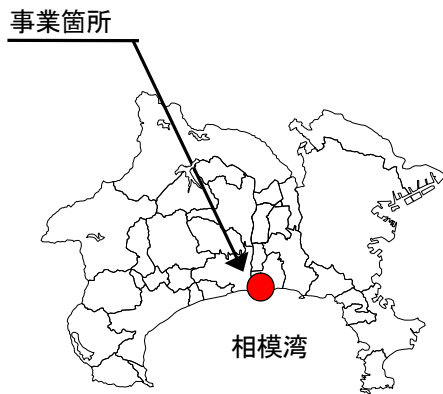
問合せ先
 道路整備課 課長 竹内 電話 045-210-6420

交通安全施設等整備事業

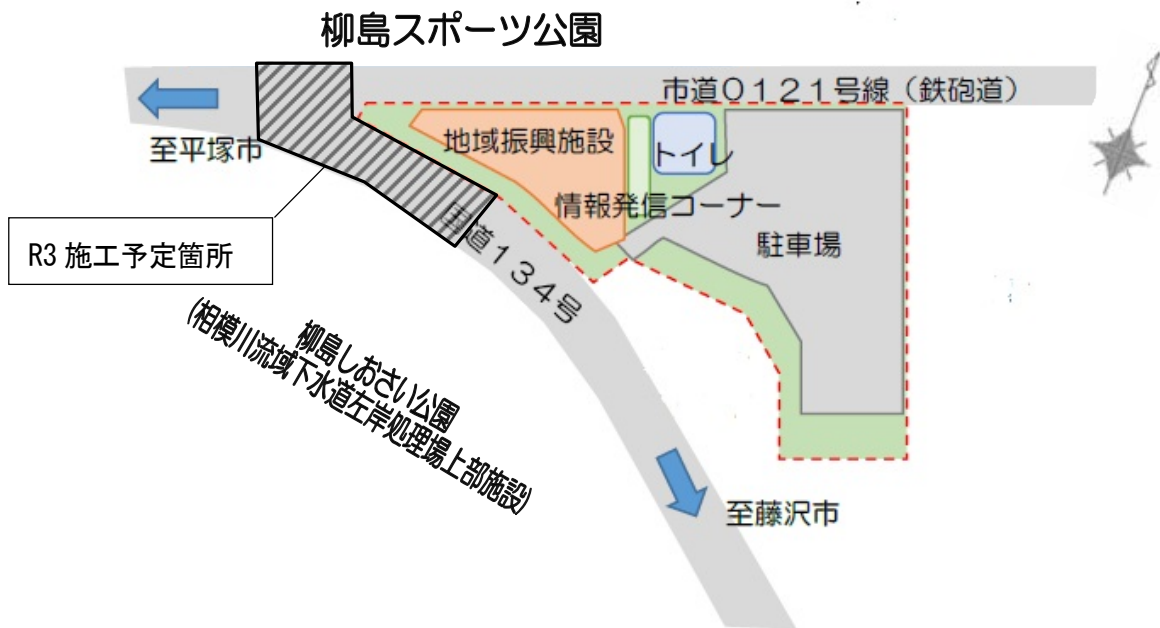
区 分	国道 134 号〔道の駅「(仮称)サザン茅ヶ崎」〕
事業概要	<p>「(仮称)サザン茅ヶ崎」は、新湘南バイパスの茅ヶ崎海岸インターチェンジの直近に位置する、国道 134 号の茅ヶ崎市柳島に、県と茅ヶ崎市が連携して整備する道の駅です。</p> <p>この道の駅には、24 時間無料で利用できる駐車場やトイレ、道路情報や観光情報の提供コーナーのほか、茅ヶ崎市とその周辺地域の特産品の販売スペースなどを設けます。</p> <p>令和 3 年度は、道路改良工事等を実施します。</p> <p>(1) 事業箇所 茅ヶ崎市柳島 (2) 事業規模 約 1.7ha (全体)</p>
全体事業費	約 25 億円 (県事業分 : 約 7 億円、市事業分 : 約 18 億円)
令和 3 年度事業内容	道路改良工事等
事業期間	平成 29 年度～令和 7 年度

事業名	交通安全施設等整備事業
路線名	国道134号〔道の駅「(仮称)サザン茅ヶ崎」〕
事業箇所	茅ヶ崎市柳島

位置図



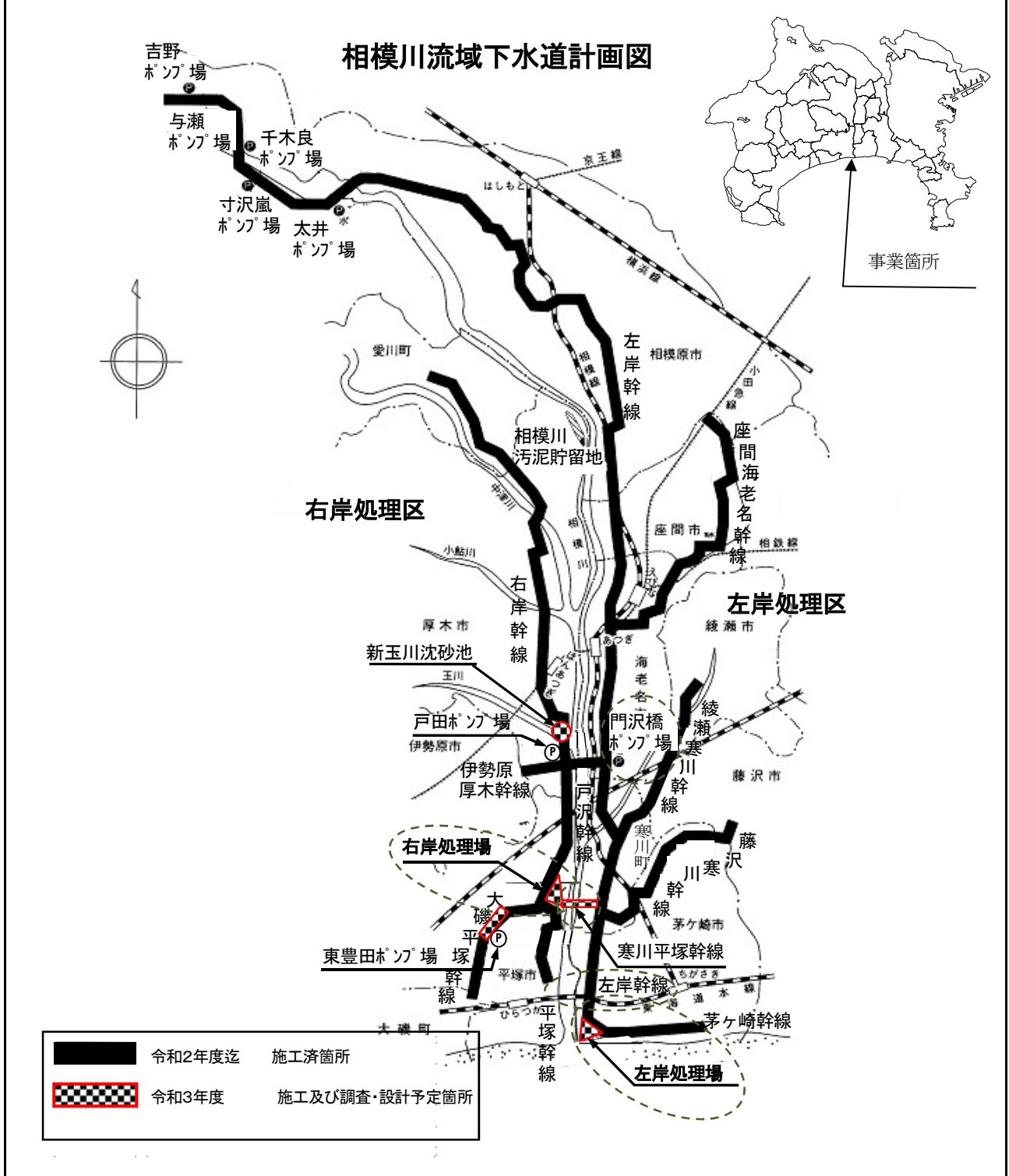
施設配置イメージ



問合せ先
 道路管理課 課長 高山 電話 045-210-6350

区 分	相模川流域下水道
事業概要	<p>相模川流域下水道事業は、昭和 44 年から相模川流域内の 9 市 2 町の区域を対象に事業着手し、昭和 48 年 6 月に右岸処理場（平塚市四之宮）で、また、昭和 52 年 12 月には、左岸処理場（茅ヶ崎市柳島）で、一部の市町について処理開始いたしました。</p> <p>その後区域を拡大し、現在は流域内全 9 市 3 町で事業を実施しています。</p> <p>令和 3 年度は、左岸、右岸の処理場における汚泥処理施設の整備等を引き続き推進します。</p> <p>(1) 事業箇所 《左岸処理区》相模原市緑区小渕～茅ヶ崎市柳島 《右岸処理区》愛川町角田～平塚市四之宮</p> <p>(2) 計画概要 処理面積 30,597 ha 処理人口 1,841 千人 処理水量 933 千m^3/日</p>
全体事業費	約 4,900 億円
令和 3 年度 事業内容	汚泥処理施設整備工事、調査・設計等
事業期間	昭和 44 年度 ～ 令和 12 年度

事業名	流域下水道事業
流域下水道名	相模川流域下水道
事業箇所	左岸処理区 相模原市緑区小淵～茅ヶ崎市柳島 右岸処理区 愛川町角田～平塚市四之宮

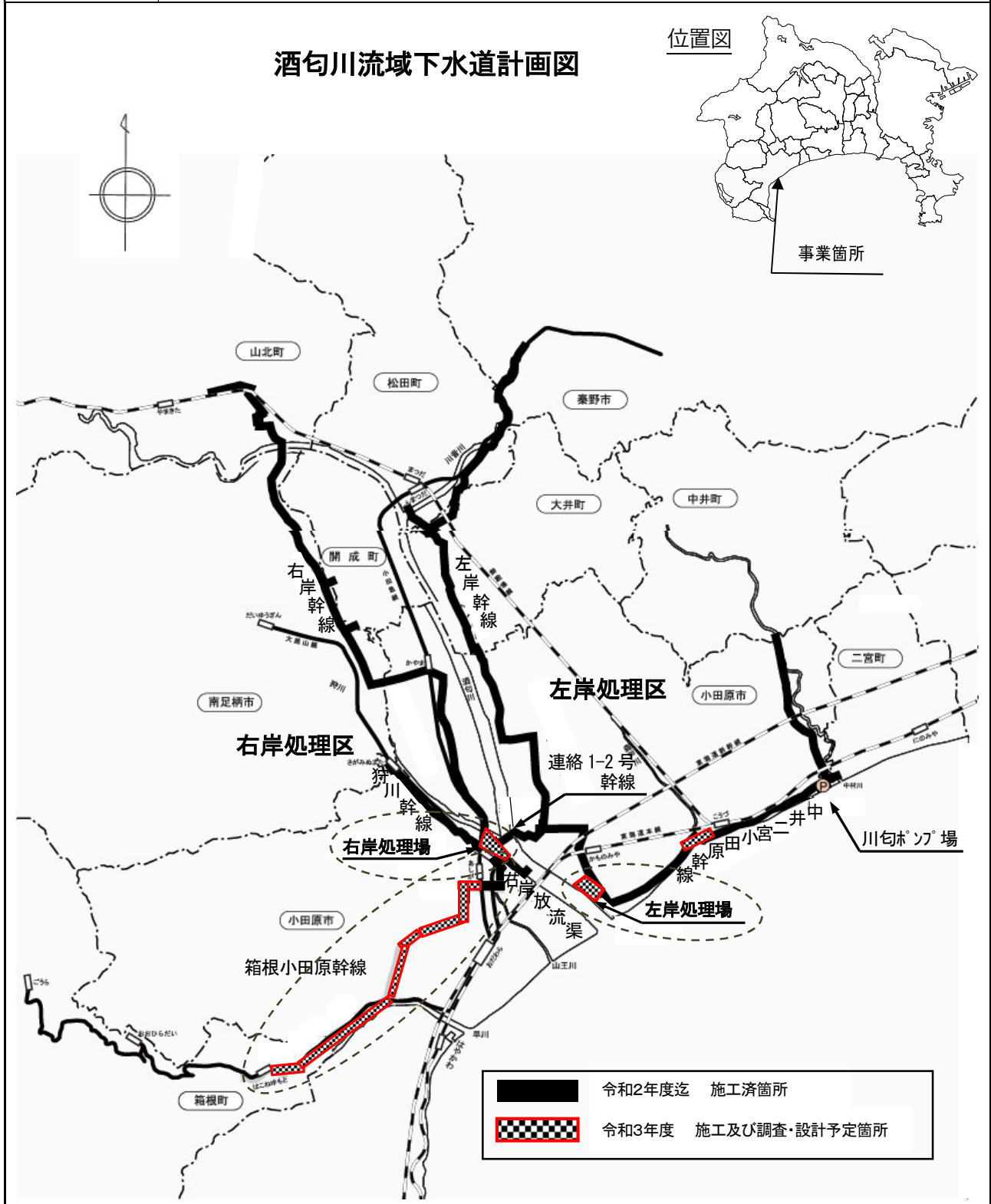


問合せ先
下水道課 課長 福島 電話 045-210-6440

流域下水道事業

区 分	酒匂川流域下水道
事業概要	<p>酒匂川流域下水道事業は、昭和 48 年から酒匂川流域内の 3 市 4 町の区域を対象に事業着手し、昭和 57 年 12 月に左岸処理場（小田原市西酒匂）で、小田原市の一部を処理開始いたしました。</p> <p>その後区域を拡大し、平成 9 年 7 月から右岸処理場（小田原市扇町）で処理を開始し、現在は流域内全 3 市 7 町で事業を実施しています。</p> <p>令和 3 年度は、箱根小田原幹線と左岸、右岸の処理場における汚水処理施設の整備等を引き続き推進します。</p> <p>(1) 事業箇所 《左岸処理区》 秦野市菖蒲～小田原市西酒匂 《右岸処理区》 山北町山北～小田原市扇町 箱根町湯本～小田原市扇町</p> <p>(2) 計画概要 処理面積 6,689 ha 処理人口 278 千人 処理水量 229 千m³/日</p>
全体事業費	約 1,500 億円
令和 3 年度 事業内容	幹線整備工事、汚水処理施設整備工事、調査・設計等
事業期間	昭和 48 年度 ～ 令和 12 年度

事業名	流域下水道事業
流域下水道名	酒匂川流域下水道
事業箇所	左岸処理区 小田原市西酒匂、小田原市国府津 右岸処理区 箱根町湯本～小田原市扇町

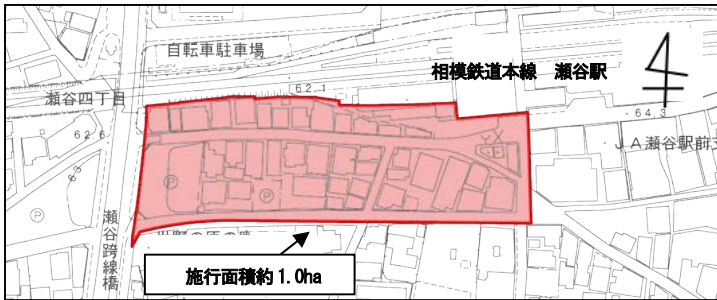


問合せ先
下水道課 課長 福島 電話 045-210-6440

区 分	瀬谷駅南口第1地区
事業概要	<p>瀬谷駅南口第1地区は、老朽化した木造低層の店舗や戸建住宅等が密集しており、地区内の道路整備も不十分なことから、土地利用及び防災上の課題があります。</p> <p>このため、細分化した敷地を集約し、不燃化した再開発ビルの建築や道路等の整備を行うことにより、土地の合理的かつ健全な高度利用と都市機能の更新を図ります。</p> <p>令和3年度は、引き続き共同施設整備を進めます。</p> <p>(1) 施行地区 横浜市瀬谷区瀬谷四丁目他 (2) 地区面積 約1.0ha (3) 施 行 者 市街地再開発組合 (4) 施設計画 鉄骨鉄筋コンクリート造 地上10階/地下1階</p>
全体事業費	約139億円
令和2年度 事業内容	共同施設整備
事業期間	平成27年度～令和3年度

事業名	市街地再開発事業
地区名	瀬谷駅南口第1地区
事業箇所	横浜市瀬谷区瀬谷四丁目他

平面図



位置図



完成イメージ図



問合せ先
 都市整備課 課長 齋藤 電話 045-210-6200

政令市に対する市街地再開発等への支援

1 目的

密集市街地の解消や都市の耐震性・耐火性の向上を図るため、政令市内で実施する市街地再開発事業等に対し、法人二税の超過課税を活用して政令市へ補助する。

2 予算額

11,519千円

3 事業内容

災害に強い県土づくりに資する市街地再開発等
に対し補助する。

4 補助対象事業、補助対象経費及び補助額

(1) 補助対象事業

政令市内の市街地再開発事業または優良建築物等整備事業のうち、従来の県補助対象外の地区で、災害に強い県土づくりに資する事業

(2) 補助額の算定

補助対象経費（政令市負担額から国庫支出金、市債等の特定財源を除いた一般財源相当額）
の1/3以内

横浜駅きた西口鶴屋地区（イメージ）



5 令和3年度の対象予定地区数

横浜市	横浜駅きた西口鶴屋地区
川崎市	川崎駅北口地区第2街区10番館ビル、向ヶ丘遊園駅前北地区

問合せ先

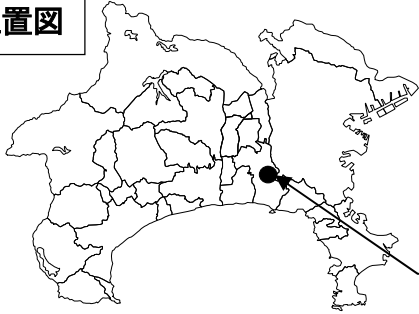
都市整備課 課長 齋藤 電話 045-210-6200

<p style="text-align: center;">県 営 住 宅 整 備 事 業</p>
--

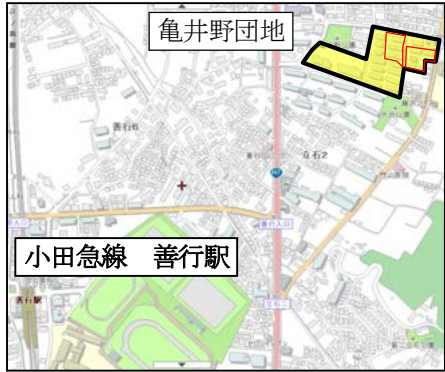
区 分	県営亀井野団地（4期）
事業概要	<p>県営住宅整備事業は、住宅に困窮する低額所得者、高齢者、身体障害者等に対し、低廉な家賃で良質な県営住宅を整備することにより住環境水準の向上を図るとともに、県民生活の安定と社会福祉の増進に寄与するものです。</p> <p>亀井野団地は昭和38年度から39年度にかけて建設された団地で、平成21年度から建替事業を行っています。</p> <p>(1) 事業箇所 藤沢市亀井野 (2) 構造階数 鉄筋コンクリート造5階建て (3) 計画戸数 70戸（2棟：40戸, 30戸）</p>
全体事業費	約18億円
令和3年度 事業内容	<p>建設工事（建築、給排水、電気） 工事監理業務</p>
事業期間	令和3年度～令和5年度

事業名	県営住宅整備事業
団地名	県営亀井野団地
事業箇所	藤沢市亀井野

位置図

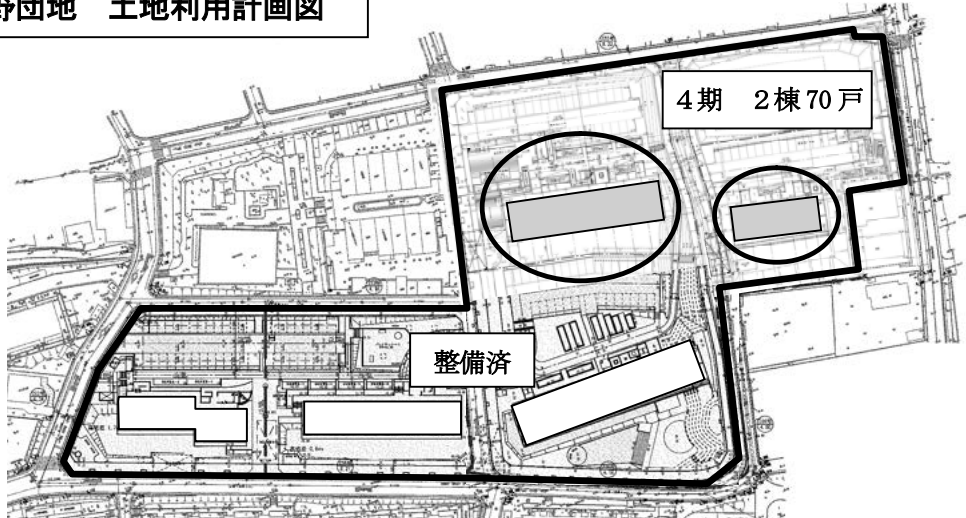


亀井野団地 案内図

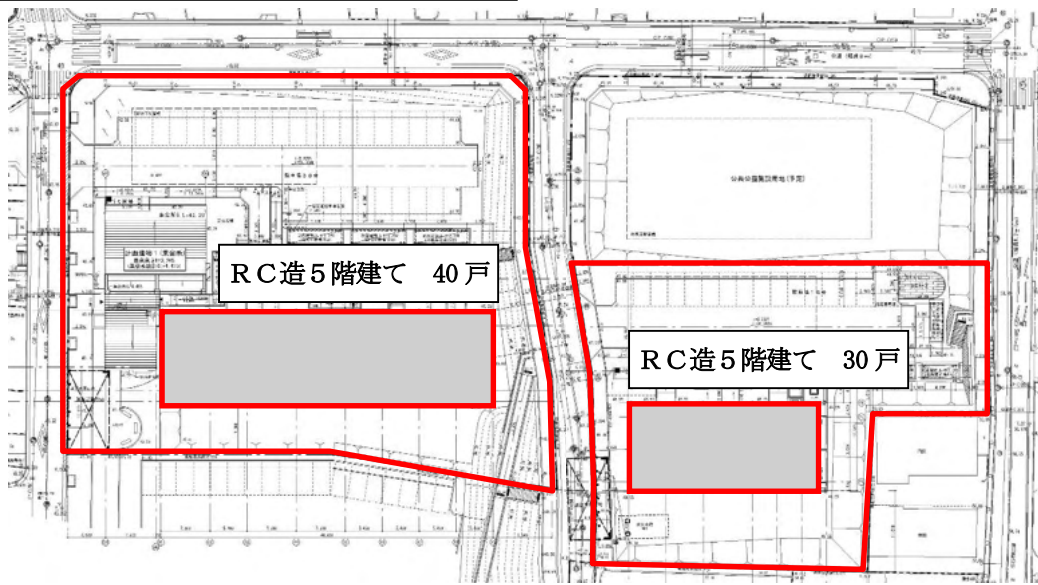


事業箇所

亀井野団地 土地利用計画図



亀井野団地（4期） 建替え後配置計画図



問合せ先
 公共住宅課 課長 新井 電話 045-210-6533

【基本的な考え方】

- 新型コロナウイルス感染症拡大の影響を受けた県内経済の回復に向けて、経済対策を強力に推し進める。
- 令和2年2月策定の「水防災戦略」に基づく大規模水害対策をはじめ、これまで「地震防災戦略」に基づき進めてきた地震・津波対策や減災対策につながる市街地の整備など、県民の皆様の「いのち」や法人の皆様の活動を守るため、災害に強い県土づくりに継続して取り組む。
- 県内経済の持続的発展や災害時における物資輸送に資するため、県土構造の骨格となる自動車専用道路やインターチェンジ接続道路、地域の交流と連携を支える幹線道路の整備に継続して取り組む。

活用項目		令和3年度当初予算額	
		事業費総額	一般財源
I 係感新 経症型 済染コ 対大ロ 策のウ の影イ 推響ル 進にス	(1) 地域経済の活性化 ・ 中小企業経営基盤の強化・安定化や観光産業の振興	31億8,737万円 [-]	31億 690万円 [-]
	(2) 柔軟な経済構造の構築 ・ デリバリーサービスなど非対面型ビジネスモデルの構築や、製造ライン変更などビジネスモデル転換への支援	39億7,621万円 [-]	39億7,596万円 [-]
	小 計	71億6,358万円 [-]	70億8,286万円 [-]
II 災 害 に 強 い 県 土 づ く り の 推 進	(1) 台風・豪雨・火山などの自然災害対策 ・ 「水防災戦略」に基づく河川の整備や市町村が行う避難所の環境整備への支援などの大規模水害対策 ・ 治山・法面や林道の整備	328億1,883万円 [298億7,858万円]	75億6,270万円 [67億9,546万円]
	(2) 地震・津波対策の一層の強化 ・ 地域防災力向上に向けた市町村の取組の支援や各種観測・調査研究の推進 ・ 災害時における物資支援の受入体制整備	56億 164万円 [23億2,280万円]	17億4,117万円 [4億7,084万円]
	(3) 災害に備えた社会基盤施設の整備 ・ トンネル、橋などの安全性向上	153億4,921万円 [153億4,921万円]	47億9,497万円 [47億9,497万円]
	(4) 災害時に重要な役割を果たす県有施設や、県立学校等の耐震改修 ・ 災害時の避難所や帰宅困難者の一時滞在施設に指定されている県有施設、警察署や県立高校などの耐震改修	137億1,111万円 [-]	3億4,414万円 [-]
	小 計	674億8,080万円 [475億5,060万円]	144億4,300万円 [120億6,129万円]
III 県内経済の持続的な発展に向けた幹線道路の整備 ・ 自動車専用道路やインターチェンジ接続道路、地域の交流と連携を支える幹線道路の整備	228億6,763万円 [228億6,763万円]	20億6,500万円 [20億6,500万円]	
うち、政令市道路整備臨時補助金(財源は全額超過課税を活用)	4億8,000万円 [4億8,000万円]	4億8,000万円 [4億8,000万円]	
合 計	975億1,202万円 [704億1,823万円]	A 235億9,088万円 [141億2,630万円]	

※[]内は県土整備局予算

B 超過課税活用額	193億7,627万円
超過課税活用率 (超過課税活用額/一般財源)	B / A 82.1%

<参考> 主な活用事業 (I 新型コロナウイルス感染症拡大の影響に係る経済対策の推進については、県土整備局は該当なし。)

II 災害に強い県土づくりの推進

項目・事業名	
(1) 台風・豪雨・火山などの自然災害対策 河川改修事業費 など	
(2) 地震・津波対策の一層の強化 市航空消防隊運行事業費補助金 (新) 政令市市街地再開発臨時補助金 など	
(3) 災害に備えた社会基盤施設の整備 道路災害防除事業費 など	
(4) 県有施設等の耐震改修 横浜翠嵐高校・緑警察署ほか整備工事費	

III 県内経済の持続的な発展に向けた幹線道路の整備

路線名	箇所(区間)等
横浜湘南道路	栄IC・JCT ~ 藤沢IC
新東名高速道路へのアクセス道路 国道246号【秦野IC関連】	秦野IC
県道603号(上粕屋厚木)	伊勢原市上粕屋 ~ 西富岡
県道611号(大山板戸) [大山バイパス]	伊勢原市大山 ~ 三ノ宮
(都) 横浜藤沢線	鎌倉市関谷
(都) 城山多古線他	小田原市久野 ~ 穴部

※ IC: インターチェンジ, JCT: ジャンクション 名称の一部は仮称

問合せ先
県土整備局 課長 依田 電話 045-210-6070

令和3年度 主な完成・開所予定・着手箇所

1 完成・開所予定箇所

区分	箇所名	工事箇所	着手年度	概要
道路	国道246号 〔(仮称) 秦野インター チェンジ接続道路〕	秦野市八沢～菖蒲	平成13年度	国直轄事業 L=約0.8km 〔新東名高速道路関連〕
道路	県道611号(大山板戸) 〔大山バイパス〕	伊勢原市大山～三ノ宮	平成3年度	道路改良事業 L=3.0km
河川	風間遊水地(境川)	相模原市緑区川尻	平成23年度	面積約1ha 貯留量約2万 ³ m
市街地整備	瀬谷駅南口第1地区	横浜市瀬谷区瀬谷四丁目他	平成27年度	施行面積 約1ha
県営住宅	横山団地(5期)	相模原市中央区横山四丁目	令和元年度	(建替) RC造8階建て 2棟 96戸
県営住宅	追浜第二団地(6期)	横須賀市追浜本町二丁目	令和2年度	(建替) RC造4階建て 1棟 28戸

2 着手箇所

区分	箇所名	工事箇所	完成予定年度	概要
道路	(都) 座間南林間線	座間市座間一丁目～入谷西三丁目	令和13年度	L=約0.7km
市街地整備	栄町二丁目地区	小田原市栄町二丁目	令和5年度	施行面積 約0.2ha
県営住宅	鶴ヶ峰団地(1期)	横浜市旭区鶴ヶ峰一丁目	令和5年度	(建替) RC造5階建て 1棟 35戸
県営住宅	万騎ヶ原団地(4期)	横浜市旭区万騎ヶ原	令和4年度	(建替) RC造6階建て 1棟 35戸
県営住宅	阿久和団地(3期4工区)	横浜市瀬谷区阿久和南四丁目	令和4年度	(既存団地継続整備) RC造5階建て 1棟 60戸
県営住宅	亀井野団地(4期)	藤沢市亀井野	令和5年度	(建替) RC造5階建て 2棟 70戸
県営住宅	緑ヶ丘団地(5期)	厚木市緑ヶ丘三丁目	令和5年度	(建替) RC造4階建て 1棟 44戸
県営住宅	伊勢原テラス(1期)	伊勢原市八幡台二丁目	令和5年度	(建替) RC造3階建て 2棟 50戸
県営住宅	二宮団地(1期)	中郡二宮町百合ヶ丘三丁目	令和5年度	(建替) RC造3階建て 2棟 48戸

問合せ先
県土整備経理課 課長 依田 電話 045-210-6070