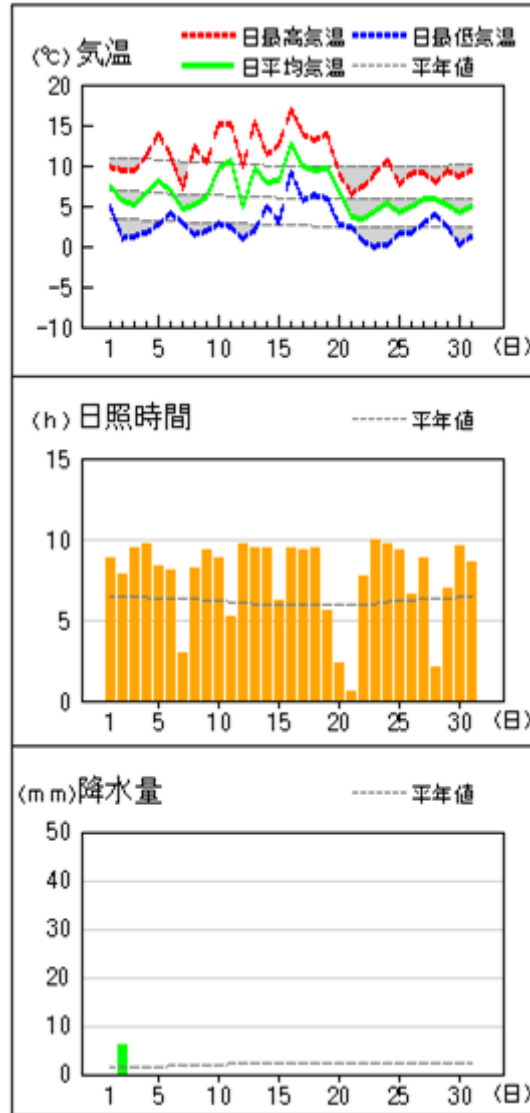


神奈川県 of 気象概況

令和8年(2026年)1月

横浜の気象経過



横浜の統計値

	気温(°C)			日照時間(h)			降水量(mm)		
	平均気温	平年値	階級区分	日照時間	平年値	階級区分	降水量	平年値	階級区分
上旬	6.5	6.6	平年並	81.4	64.1	かなり多い	6.0	15.4	平年並
中旬	9.0	6.0	かなり高い	75.9	59.6	多い	0.0	21.4	かなり少ない
下旬	4.7	5.9	低い	80.0	68.9	多い	0.0	27.9	かなり少ない
月	6.7	6.1	高い	237.3	192.7	かなり多い	6.0	64.7	かなり少ない

横浜地方気象台

【目次】

目次	1
気象概況	2
話題	3
気象分布図	4
気象経過図	5
特別警報・警報・注意報の発表状況	7

「神奈川県気象概況」の取り扱いについて

©2026 横浜地方気象台

- ① 本資料は、横浜地方気象台ホームページの利用規約に準拠します。
(<https://www.data.jma.go.jp/yokohama/shosai/03-about/01-sosiki/02-copyright.html>)
- ② 本資料に含まれているデータ等を利用した場合は、「横浜地方気象台提供」と明記願います。



問い合わせ先：横浜地方気象台

TEL：045(621)1999

ホームページ <https://www.data.jma.go.jp/yokohama/index.html>

【気象概況】

横浜の天気は、冬型の気圧配置や高気圧に覆われて晴れた日が多くなりましたが、気圧の谷と強い寒気の影響で雪やみぞれが降った日もありました。

県内の各観測点の月平均気温は 5.2～7.2℃で、平年並か平年より高くなりました。月間日照時間は 233.6～244.0 時間で、全地点で平年よりかなり多くなりました。月降水量は 0.0～6.0mm で、全地点で平年よりかなり少なくなりました。

上旬：この期間の横浜の天気は、冬型の気圧配置や高気圧に覆われて晴れた日が多くなりましたが、強い寒気や気圧の谷の影響で雪やみぞれ・雨の降った日もありました。

県内各観測所の旬平均気温は5.1～7.1℃で全地点で平年並となりました。旬間日照時間は77.0～81.4時間で全地点で平年よりかなり多くなりました。旬降水量は0.0～6.0mmで平年並か平年より少なく、相模原中央、丹沢湖、海老名、辻堂、箱根、三浦では平年よりかなり少なくなりました。

	昼 (06h00m～18h00m)	夜 (18h00m～翌06h00m)
1日	晴	曇時々晴、みぞれを伴う
2日	晴	曇時々晴一時みぞれ
3日	晴	晴
4日	晴	晴
5日	晴一時曇	晴後曇一時雪、みぞれを伴う
6日	晴時々曇	曇時々晴一時雪
7日	曇時々雪一時みぞれ後時々晴	晴
8日	晴後一時雪、みぞれを伴う	晴一時曇
9日	晴	曇時々雨、みぞれを伴う
10日	晴	晴時々雨後曇、雷を伴う

中旬：この期間の横浜の天気は、冬型の気圧配置や高気圧に覆われて晴れた日が多くなりました。

県内各観測所の旬平均気温は7.7～10.0℃で全地点で平年よりかなり高くなりました。旬間日照時間は75.9～79.6時間で平年より多く、海老名、小田原、三浦では平年よりかなり多くなりました。旬降水量は全地点で0.0mmで平年よりかなり少なくなりました。

	昼 (06h00m～18h00m)	夜 (18h00m～翌06h00m)
11日	曇後晴	晴
12日	晴	晴
13日	晴	晴
14日	晴	晴後一時曇
15日	晴後曇	晴
16日	晴	晴後一時曇
17日	晴	晴
18日	晴	曇時々晴
19日	晴時々曇	晴一時曇
20日	曇時々晴	曇

下旬：この期間の横浜の天気は、冬型の気圧配置となって晴れた日が多くなりましたが、気圧の谷と強い寒気の影響で雪やみぞれが降った日がありました。

県内各観測所の旬平均気温は3.0～4.8℃で平年より低く、海老名、辻堂、小田原では平年よりかなり低くなりました。旬間日照時間は77.4～84.2時間で全地点で平年より多くなりました。旬降水量は0.0～2.5mmで全地点で平年よりかなり少なくなりました。

	昼 (06h00m～18h00m)	夜 (18h00m～翌06h00m)
21日	曇後一時雪一時晴	みぞれ時々曇後晴
22日	晴後一時曇	晴
23日	晴	晴
24日	晴後一時曇	晴
25日	晴	晴
26日	晴時々曇	曇時々雪一時晴、みぞれを伴う
27日	晴一時曇	晴
28日	曇時々晴	曇時々晴
29日	晴後時々曇	曇時々みぞれ一時雨後晴
30日	晴後一時曇	晴時々曇
31日	晴時々曇	晴後一時曇

【話題】

少雨

冬型の気圧配置や高気圧に覆われて晴れた日が多くなり、月降水量は全地点で平年よりかなり少なくなりました。

1月としては、月降水量の少ない方から、相模原中央、丹沢湖、海老名、三浦で極値1位を更新しました（下表参照）。

年間としては、月降水量の少ない方から、相模原中央、海老名、三浦で極値1位を更新しました（表略）。

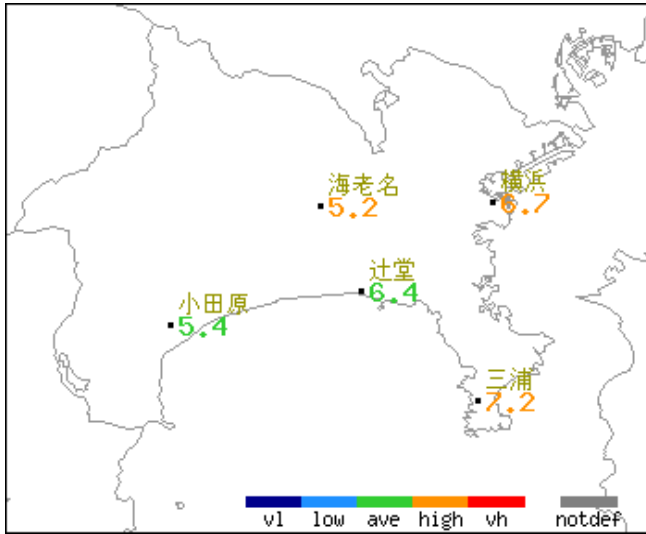
1月の月降水量の少ない方からの極値更新（3位以内）

地点名	要素名	順位	観測値	平年比	統計開始年
相模湖	月降水量の少ない方から	3位	1.5 mm	2%	1976年
相模原中央	月降水量の少ない方から	1位	0.0 mm	0%	1976年
日吉	月降水量の少ない方から	3位	4.0 mm	7%	1976年
丹沢湖	月降水量の少ない方から	1位	0.5 mm	1%	1977年
海老名	月降水量の少ない方から	1位	0.0 mm	0%	1976年
平塚	月降水量の少ない方から	2位	1.5 mm	3%	1976年
辻堂	月降水量の少ない方から	2位	0.5 mm	1%	1993年
箱根	月降水量の少ない方から	2位	2.5 mm	2%	1976年
小田原	月降水量の少ない方から	3位	1.0 mm	1%	1976年
三浦	月降水量の少ない方から	1位	0.0 mm	0%	1976年

【気象分布図】

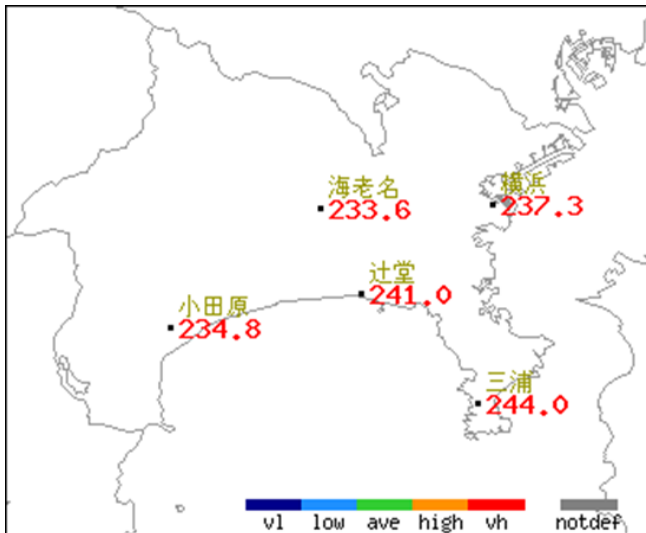
令和8年(2026年)1月

月平均気温 (°C)



地点名	実況値	平年値	平年差(°C)
海老名	5.2	4.7	+0.5
横浜	6.7	6.1	+0.6
辻堂	6.4	6.0	+0.4
小田原	5.4	5.3	+0.1
三浦	7.2	6.6	+0.6

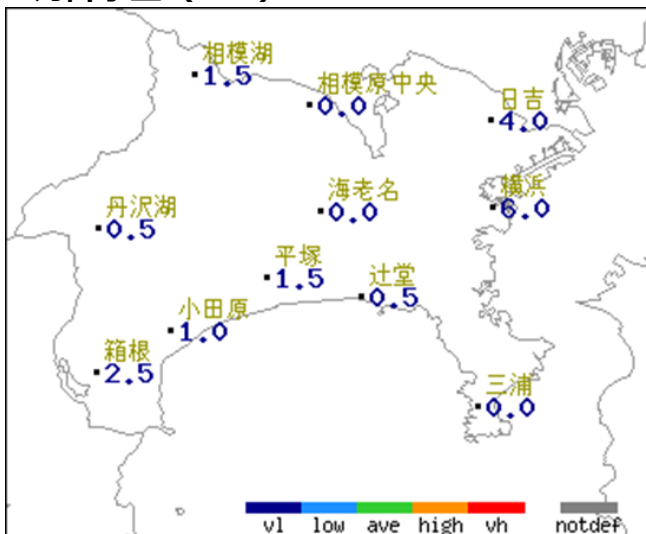
月間日照時間 (時間)



地点名	実況値	平年値	平年比(%)
海老名	233.6	190.8	122
横浜	237.3	192.7	123
辻堂	241.0	202.5	119
小田原	234.8	179.9	131
三浦	244.0	192.4	127

(注) 横浜以外の地点の日照時間の値は推計気象分布(日照時間)の推計値。平年値は推計値へ補正した値を使用しています。

月降水量 (mm)



地点名	実況値	平年値	平年比(%)
相模湖	1.5	63.6	2
相模原中央	0.0	62.0	0
日吉	4.0	59.2	7
丹沢湖	0.5	76.0	1
海老名	0.0	67.3	0
横浜	6.0	64.7	9
平塚	1.5	57.7	3
辻堂	0.5	60.8	1
箱根	2.5	127.7	2
小田原	1.0	83.7	1
三浦	0.0	61.3	0

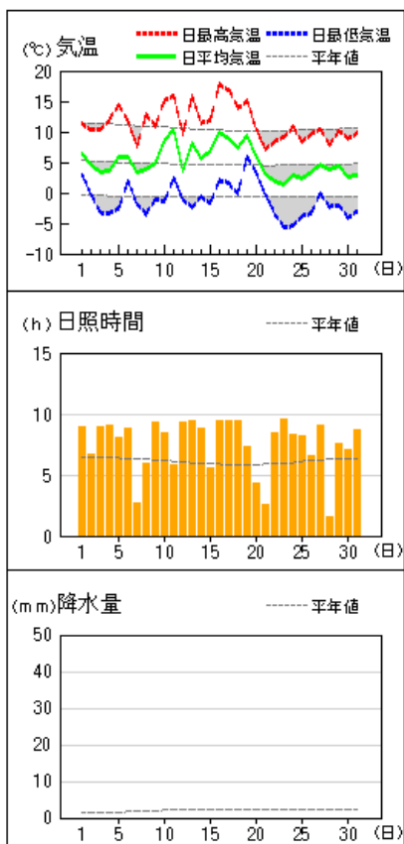
凡例 () : 準正常値 [] : 資料不足値 × : 資料なし

【気象経過図】

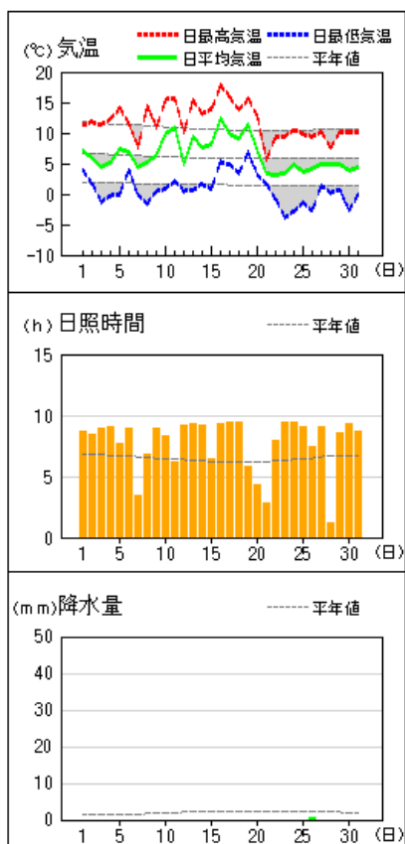
令和8年(2026年)1月

※ 各地点の日照時間の値は推計気象分布（日照時間）の推計値。平年値は推計値へ補正した値を使用。

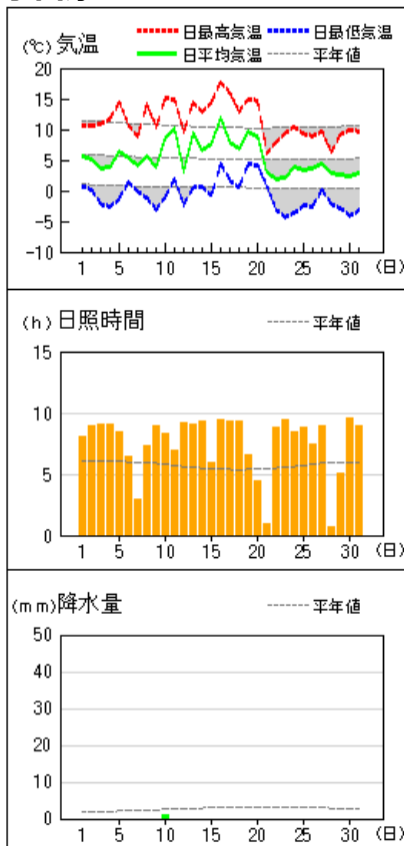
海老名



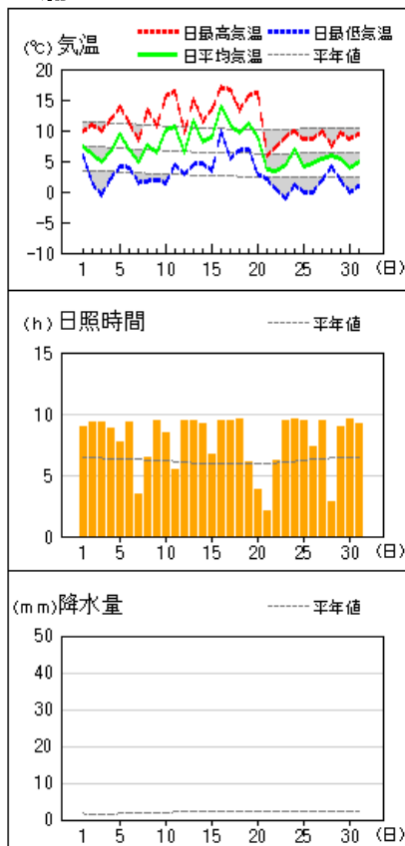
辻堂



小田原



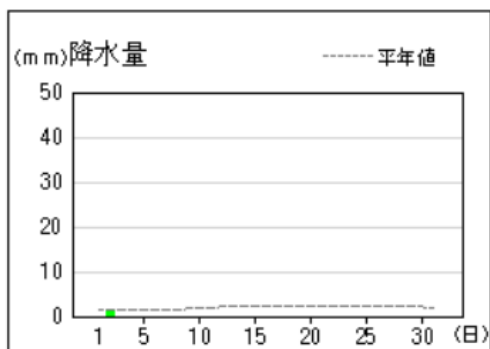
三浦



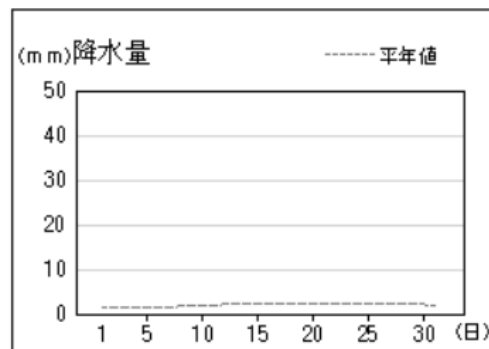
【気象経過図】

令和8年(2026年)1月

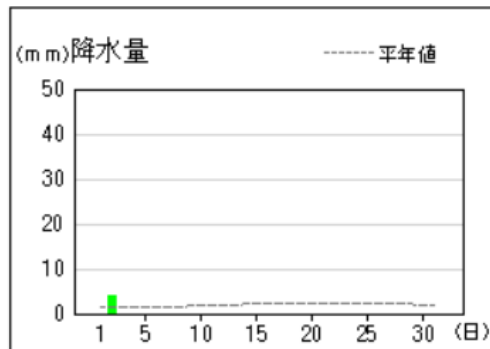
相模湖



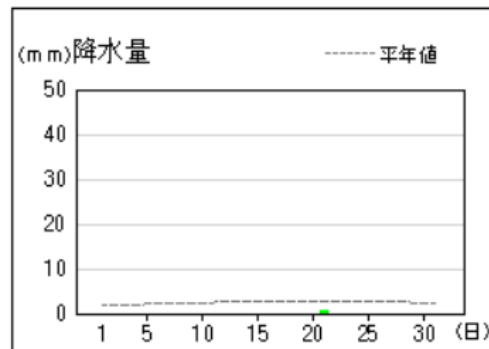
相模原中央



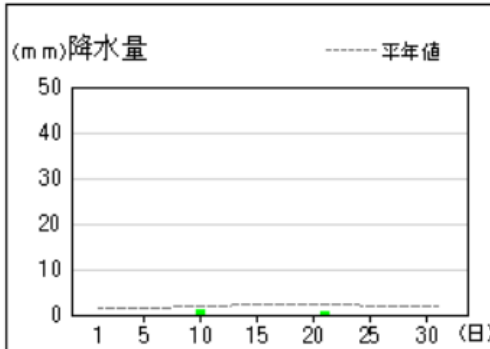
日吉



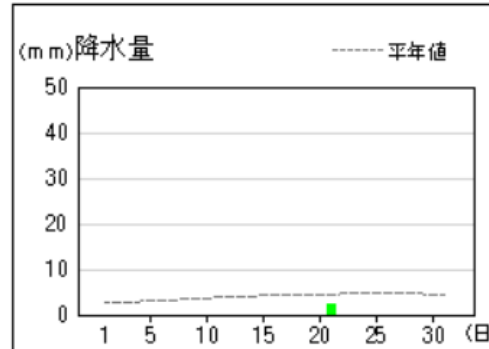
丹沢湖



平塚



箱根



【特別警報・警報・注意報の発表状況】

令和8年(2026年)1月

●：発表 ◇：特別警報から警報 ▽：特別警報から注意報 ▼：警報から注意報 ○：継続 解：解除
 浸：浸水害 土：土砂災害 土浸：土砂災害、浸水害 赤字：警報 斜体字：発表 下線：特別警報から警報

発表時刻	警報・注意報	横浜 市	川崎 市	相模 原市	横須 賀市	平塚 市	鎌倉 市	藤沢 市	小田 原市	茅ヶ 崎市	逗子 市	三浦 市	秦野 市	厚木 市	大和 市	伊勢 原市	海老 名市	座間 市	南足 柄市	綾瀬 市	葉山 町	寒川 町	大磯 町	二宮 町	中井 町	大井 町	松田 町	山北 町	開成 町	箱根 町	真鶴 町	湯河 原町	愛川 町	清川 村		
2026/1/1 18:09	乾燥注意報	解	解	解	解	解	解	解	解	解	解	解	解	解	解	解	解	解	解	解	解	解	解	解	解	解	解	解	解	解	解	解	解	解		
2026/1/2 6:07	強風注意報				●	●	●	●	●	●	●	●	●	●	●	●	●	●	●	●	●	●	●	●	●	●	●	●	●	●	●	●	●	●	●	
2026/1/2 10:13	雷注意報	●	●	●	●	●	●	●	●	●	●	●	●	●	●	●	●	●	●	●	●	●	●	●	●	●	●	●	●	●	●	●	●	●	●	
2026/1/2 16:13	強風注意報	○	○	○	○	○	○	○	○	○	○	○	○	○	○	○	○	○	○	○	○	○	○	○	○	○	○	○	○	○	○	○	○	○	○	
2026/1/2 17:36	雷注意報	○	○	○	○	○	○	○	○	○	○	○	○	○	○	○	○	○	○	○	○	○	○	○	○	○	○	○	○	○	○	○	○	○	○	
2026/1/2 18:35	強風注意報	○	○	○	○	○	○	○	○	○	○	○	○	○	○	○	○	○	○	○	○	○	○	○	○	○	○	○	○	○	○	○	○	○	○	
2026/1/2 22:47	雷注意報	解	解	解	解	解	解	解	解	解	解	解	解	解	解	解	解	解	解	解	解	解	解	解	解	解	解	解	解	解	解	解	解	解	解	
2026/1/3 4:03	乾燥注意報	●	●	●	●	●	●	●	●	●	●	●	●	●	●	●	●	●	●	●	●	●	●	●	●	●	●	●	●	●	●	●	●	●	●	
2026/1/4 4:04	乾燥注意報	○	○	○	○	○	○	○	○	○	○	○	○	○	○	○	○	○	○	○	○	○	○	○	○	○	○	○	○	○	○	○	○	○	○	○
2026/1/4 22:05	強風注意報	○	○	○	○	○	○	○	○	○	○	○	○	○	○	○	○	○	○	○	○	○	○	○	○	○	○	○	○	○	○	○	○	○	○	○
2026/1/5 4:14	強風注意報	●	●	○	○	○	○	○	○	○	○	○	○	○	○	○	○	○	○	○	○	○	○	○	○	○	○	○	○	○	○	○	○	○	○	○
2026/1/5 16:46	強風注意報	○	○	○	○	○	○	○	○	○	○	○	○	○	○	○	○	○	○	○	○	○	○	○	○	○	○	○	○	○	○	○	○	○	○	○
2026/1/5 20:56	強風注意報	解	解	解	解	解	解	解	解	解	解	解	解	解	解	解	解	解	解	解	解	解	解	解	解	解	解	解	解	解	解	解	解	解	解	
2026/1/6 2:05	強風注意報	●	●	○	○	○	○	○	○	○	○	○	○	○	○	○	○	○	○	○	○	○	○	○	○	○	○	○	○	○	○	○	○	○	○	○
2026/1/6 10:03	強風注意報	解	解	○	○	○	○	○	○	○	○	○	○	○	○	○	○	○	○	○	○	○	○	○	○	○	○	○	○	○	○	○	○	○	○	○
2026/1/7 10:01	乾燥注意報	○	○	○	○	○	○	○	○	○	○	○	○	○	○	○	○	○	○	○	○	○	○	○	○	○	○	○	○	○	○	○	○	○	○	○
2026/1/7 16:25	強風注意報			●	●	●	●	●	●	●	●	●	●	●	●	●	●	●	●	●	●	●	●	●	●	●	●	●	●	●	●	●	●	●	●	●
2026/1/8 4:09	強風注意報	○	○	○	○	○	○	○	○	○	○	○	○	○	○	○	○	○	○	○	○	○	○	○	○	○	○	○	○	○	○	○	○	○	○	○
2026/1/8 10:09	強風注意報	○	○	○	○	○	○	○	○	○	○	○	○	○	○	○	○	○	○	○	○	○	○	○	○	○	○	○	○	○	○	○	○	○	○	○
2026/1/8 16:28	強風注意報	○	○	○	○	○	○	○	○	○	○	○	○	○	○	○	○	○	○	○	○	○	○	○	○	○	○	○	○	○	○	○	○	○	○	○
2026/1/8 20:51	強風注意報	○	○	○	○	○	○	○	○	○	○	○	○	○	○	○	○	○	○	○	○	○	○	○	○	○	○	○	○	○	○	○	○	○	○	○
2026/1/9 6:02	強風注意報	解	解	解	解	解	解	解	解	解	解	解	解	解	解	解	解	解	解	解	解	解	解	解	解	解	解	解	解	解	解	解	解	解	解	
2026/1/9 16:26	乾燥注意報	○	○	○	○	○	○	○	○	○	○	○	○	○	○	○	○	○	○	○	○	○	○	○	○	○	○	○	○	○	○	○	○	○	○	○
2026/1/10 4:14	強風注意報	●	●	●	●	●	●	●	●	●	●	●	●	●	●	●	●	●	●	●	●	●	●	●	●	●	●	●	●	●	●	●	●	●	●	●
2026/1/10 10:19	雷注意報	○	○	○	○	○	○	○	○	○	○	○	○	○	○	○	○	○	○	○	○	○	○	○	○	○	○	○	○	○	○	○	○	○	○	○
2026/1/10 16:10	強風注意報	○	○	○	○	○	○	○	○	○	○	○	○	○	○	○	○	○	○	○	○	○	○	○	○	○	○	○	○	○	○	○	○	○	○	○
2026/1/10 20:42	強風注意報	○	○	○	○	○	○	○	○	○	○	○	○	○	○	○	○	○	○	○	○	○	○	○	○	○	○	○	○	○	○	○	○	○	○	○

発表時刻	警報・注意報	横浜市	川崎市	相模原市	横須賀市	平塚市	鎌倉市	藤沢市	小田原市	茅ヶ崎市	逗子市	三浦市	秦野市	厚木市	大和市	伊勢原市	海老名市	座間市	南足柄市	綾瀬市	葉山町	寒川町	大磯町	二宮町	中井町	大井町	松田町	山北町	開成町	箱根町	真鶴町	湯河原町	愛川町	清川村	
2026/1/21 4:09	強風注意報 乾燥注意報	解	解		○	○	○	○	○	○	○	○									○		○	○							○	○			
2026/1/21 11:37	強風注意報 乾燥注意報				解	解	解	解	解	解	解	解									解	解	解								解	解			
2026/1/21 16:30	強風注意報 乾燥注意報				●	●	●	●	●	●	●	●									●		●	●							●	●			
2026/1/22 4:23	強風注意報 乾燥注意報				解	解	解	解	解	解	解	解									解	解	解								解	解			
2026/1/22 16:23	乾燥注意報 低温注意報	●	●	●		●	●	●	●	●	●		●	●	●	●	●	●	●	●	●	●	●	●	●	●	●	●	●	●	●	●	●	●	●
2026/1/23 7:51	乾燥注意報 低温注意報	○	○	○	○	○	○	○	○	○	○	○									○		○	○	○	○	○	○	○	○	○	○	○	○	○
2026/1/23 10:07	強風注意報 乾燥注意報				●	●	●	●	●	●	●	●									●		●	●							●	●			
2026/1/23 16:20	強風注意報 波浪注意報 乾燥注意報 低温注意報				○	○	○	○	○	○	○	○									○		○	○							○	○			
2026/1/24 4:11	強風注意報 波浪注意報 乾燥注意報 低温注意報	●	●	○	○	○	○	○	○	○	○	○									○		○	○							○	○			
2026/1/24 8:08	強風注意報 波浪注意報 乾燥注意報 低温注意報	○	○	○	○	○	○	○	○	○	○	○									○		○	○							○	○			
2026/1/24 16:09	強風注意報 波浪注意報 乾燥注意報 低温注意報	解	解	○	○	○	○	○	○	○	○	○									○		○	○							○	○			
2026/1/24 22:14	強風注意報 波浪注意報 乾燥注意報 低温注意報	●	●	○	○	○	○	○	○	○	○	○									○		○	○							○	○			
2026/1/25 4:11	強風注意報 波浪注意報 乾燥注意報 低温注意報			○	○	○	○	○	○	○	○	○									○		○	○							○	○			
2026/1/25 7:34	強風注意報 波浪注意報 乾燥注意報 低温注意報	●	●	○	○	○	○	○	○	○	○	○									○		○	○							○	○			
2026/1/25 10:11	強風注意報 波浪注意報 乾燥注意報	○	○																																
2026/1/25 15:27	強風注意報 乾燥注意報 低温注意報	○	○	○	○	○	○	○	○	○	○	○									○		○	○							○	○			
2026/1/26 4:08	強風注意報 乾燥注意報 低温注意報	解	解	○	○	○	○	○	○	○	○	○									○		○	○							○	○			
2026/1/26 7:44	乾燥注意報 低温注意報	○	○	○	○	○	○	○	○	○	○	○									○		○	○							○	○			
2026/1/26 16:24	乾燥注意報	○	○	○	○	○	○	○	○	○	○	○									○		○	○							○	○			
2026/1/27 16:31	強風注意報 乾燥注意報	●	●	○	○	○	○	○	○	○	○	○									○		○	○							○	○			
2026/1/28 10:26	強風注意報 乾燥注意報	解	解	○	○	○	○	○	○	○	○	○									○		○	○							○	○			
2026/1/29 4:05	雷注意報 乾燥注意報	●	●	●	●	●	●	●	●	●	●	●									●		●	●							●	●			
2026/1/29 16:34	雷注意報 乾燥注意報 低温注意報	○	○	○	○	○	○	○	○	○	○	○									○		○	○							○	○			
2026/1/29 22:30	雷注意報 乾燥注意報 低温注意報	解	解	○	○	○	○	○	○	○	○	○									○		○	○							○	○			
2026/1/30 7:37	乾燥注意報 低温注意報	○	○	○	○	○	○	○	○	○	○	○									○		○	○							○	○			
2026/1/30 16:25	乾燥注意報 低温注意報	○	○	○	○	○	○	○	○	○	○	○									○		○	○							○	○			
2026/1/31 7:45	乾燥注意報 低温注意報	○	○	○	○	○	○	○	○	○	○	○									○		○	○							○	○			

情報の閲覧・検索のご案内

掲載されていないデータや最新のデータについては、気象庁ホームページや横浜地方気象台の神奈川県版データリンク集をご覧ください。

- 気象庁ホームページ：<https://www.jma.go.jp/jma/index.html>
- 横浜地方気象台ホームページ：<https://www.data.jma.go.jp/yokohama/>

☆神奈川県版データリンク集からのデータ検索や取得

(<https://www.data.jma.go.jp/yokohama/shosai/01-bosai/02-tebiki/01-datalink/>)

- 警報・注意報、気象情報・・・神奈川県の現在発表されている情報が閲覧できます。
- 過去の気象災害・・・神奈川県の主な災害を閲覧できます。
- 天気予報、週間予報、1 か月予報、2 週間気温予報、早期天候情報、3 か月予報・・・現在発表されている情報を閲覧できます。
- 台風経路図・・・過去の台風の経路の資料を検索できます。

☆気象庁ホームページからの観測データの検索や取得

- 過去の気象データ・ダウンロード・・・昨日までの気象観測データから、複数地点の複数項目を、数日間の平均・合計値の集計や平年値や最近の数年間平均値と比較することができます。データは CSV ファイルとしてダウンロードできますので、簡便に市販の表計算ソフトに取り込むことができます。

(<https://www.data.jma.go.jp/gmd/risk/obsdl/index.php>)

- 神奈川県内の極値・順位値更新・・・極値・順位値の状況を閲覧できます。
(<https://www.data.jma.go.jp/yokohama/shosai/01-bosai/01-sizen/03-ruinen-jun-i/>)
- 天候の状況・・・低温・少雨・日照不足などの状況を、全国各地点の気温・降水量・日照時間の 5 日以上平均(合計)値やその平年差・平年比でも検索できます。
(<https://www.data.jma.go.jp/obd/stats/data/mdrr/tenkou/indexTenkouTem5dhi.html>)
- 気候リスク管理・・・向こう 2 週間・1 か月の予測資料が閲覧できます。
(<https://www.data.jma.go.jp/gmd/risk/index.html>)
- 地球環境・気候・・・異常気象、最近の天候、地球温暖化に関するリンクがまとめられています。(<https://www.data.jma.go.jp/cpdinfo/menu/index.html>)
- 生物季節観測の情報・・・生物季節観測の情報が閲覧できます。
(<https://www.data.jma.go.jp/sakura/data/index.html>)
- 過去の災害をもたらした台風・大雨・地震・火山噴火等の自然現象のとりまとめ資料・・・暴風・豪雨・地震等の自然現象による災害が発生した場合に、災害を引き起こした現象や気象庁のとした措置等の概要を取り纏めた災害時自然現象報告書を閲覧できます。
(https://www.jma.go.jp/jma/kishou/known/saigai_link.html)
- 農業に役立つ気象情報の利用の手引き
・・・農業分野において、気象情報をさらに効果的に利用していただくための手引きです。
(<https://www.jma.go.jp/jma/kishou/nougyou/tebiki.html>)

資料についての説明

平年値の統計期間は1991年～2020年。ただし、辻堂は1992年～2020年。横浜以外のアメダス観測点の日照時間の平年値は、推計値に補正した値を使用。

- 平年値の更新については、気象庁報道発表資料をご覧ください

(https://www.jma.go.jp/jma/press/2103/24a/210324_heinenchi.html)

階級区分値： 「低い(少ない)」「平年並」「高い(多い)」の階級は、1991～2020年における30年間の観測値をもとに、これらが等しい割合で各階級に振り分けられる(各階級が10個ずつになる)ように決めています。

また、値が1991～2020年の観測値の下位または上位10%に相当する場合に「かなり低い(少ない)」「かなり高い(多い)」と表現します。

平均気温(℃)： 旬平均は日平均気温の期間平均値。日平均気温は1日の毎正時(1時～24時、日本標準時、以下同様)の気温(24回)の平均値。平年差は平年値との差(℃)。

日照時間(h)： 旬合計は日の日照時間の期間合計値。日の日照時間は1日の毎正時の日照時間(24回)の合計値(日の日照時間)。0.1時間未満は「0.0」で表す。平年比は平年値に対する比(%)。

※ 2021年3月1日に横浜以外のアメダス観測地点では、日照計による日照時間の観測を終了し、2021年3月2日から気象衛星観測のデータを用いた「推計気象分布(日照時間)」から得る推計値を日照時間データとして提供している。

このため、時系列グラフの日照時間は2021年3月1日以前の観測値と2021年3月2日以降の推計値をそのまま比較することはできない。

降水量(mm)： 旬合計は日降水量の期間合計値。日降水量は1日の毎正時の降水量(24回)の合計値。0.5mm未満、無降水は「0.0」で表す。平年比は平年値に対する比(%)。

正時の日照時間(降水量)は、前1時間の観測値を合計した日照時間(降水量)である。

準正常値： 統計値を求める対象となる資料の一部が欠けているが許容する資料数を満たす場合をいい「」を付ける。

資料不足値： 統計値を求める対象となる資料が許容する資料数を満たさない場合をいい「」を付ける。

資料なし： 統計値を求める対象となる資料が参考値もなく欠測により全くない場合をいい該当欄を「×」とする。

神奈川県 of 気象概況

令和8年（2026年）1月号

編集・発行 横浜地方気象台

発行日 令和8年2月13日

横浜地方気象台

所在地

〒231-0862

神奈川県横浜市中区山手町99

電話 045-621-1999

ホームページ <https://www.data.jma.go.jp/yokohama/>

気象台へのアクセス

