

さがみさんせん

18 相模三川公園

Sagami-Sansen Park

川と人が集まる交流の拠点

県の中央部を流れる相模川・中津川・小鮎川の合流地点にある、海老名市西部に位置する、河川敷の公園です。園内には、大型遊具のほか、芝生広場、パークゴルフ場、野球場などがあり、川沿いの桜並木の景観が見事です。また、2020年に新たに整備した自然観察園では、河畔林に生息する様々な生物の観察もできます。



鳩川沿いには桜並木が続く



河川敷に広がるグラウンド



イングリッシュ風ガーデン



パークゴルフ場を備えたスポーツ広場



公園データ

- 所在地 / 海老名市上郷二丁目ほか
- 供用開始 / 2004年3月
- 開園面積 / 16.75ha
- アクセス / JR・小田急線海老名駅から徒歩15分、ほか
- 公園種別 / 都市緑地
- 問合せ先 / 相模三川公園パークセンター
046-236-5008






 サクラ
見頃: 3月下旬~4月上旬

19 座間谷戸山公園

Zama-Yatoyama Park

全国初のアーバン・エコロジー・パーク

座間市中央部に位置し、市街化が進む都市の多様な自然を保全するため、全国初の自然生態観察公園(アーバンエコロジーパーク)として整備した公園です。

園内には、田んぼや池、雑木林の中に、野鳥観察小屋やクヌギ・コナラはじめ各種観察林、ボランティア活動拠点の里山体験館などがあり、県民参加型の管理運営にも取り組んでいます。



四季を彩る湿生生態園



官民協働での生物生息地の維持管理



県民参加による田植え、稲刈り



園内に広がる谷戸風景



公園データ

- 所在地 / 座間市入谷東一丁目
- 供用開始 / 1993年4月
- 開園面積 / 31.0ha
- アクセス / 小田急線座間駅から徒歩10分または相武台前駅から徒歩15分
- 公園種別 / 風致公園
- 問合せ先 / 座間谷戸山公園パークセンター
046-257-8388

ニリンソウ
見頃: 4月中旬~4月下旬

20 七沢森林公園

Nanasawa-shinrin Park

森のパワーで心も体も元気になる

厚木市西部に位置し、宅地開発に伴って保全された丘陵地の森林を主体とする広大な公園です。

落葉広葉樹林と人工林が混在して広がる起伏に富んだ園内は、森林浴や散策を堪能できる散策路や優美なアーチを描く「森のかけはし」で結ばれ、バーベキュー場、アスレチック広場、森の民話館など、森林浴や散策以外にも、様々な森林レクリエーションを楽しむことができます。



公園のシンボル 森のかけはし



見晴らしの良いピクニック広場



階段の先はハイキングコースにもつながる



森のアトリエでのコンサート



公園データ

- 所在地 / 厚木市七沢ほか
- 供用開始 / 1988年4月
- 開園面積 / 64.6ha
- アクセス / 小田急線本厚木駅・厚木バスセンターから森の里行きバス
「森の里三丁目」下車徒歩7分、ほか
- 公園種別 / 広域公園
- 問合せ先 / 七沢森林公園管理事務所
046-247-9870

シャクナゲ
見頃:4~5月

21 あいかわ公園

Aikawa Park

ダム湖畔を彩る豪華花絵巻

愛川町北西部に位置する首都圏最大級の宮ヶ瀬ダムの直下の樹林地に広がる公園です。

ダム建設の施設跡地などを公園として整備し、約4万本の色とりどりのツツジが斜面地に植えられ、大規模なアスレチック遊具やふわふわドーム、だれもが遊べる遊具エリアのほか、工芸工房村、愛川町郷土資料館なども整備され、ダム周辺の日帰り観光地としても人気があります。



誰もが遊べる遊具広場(子供広場)



工芸工房村での陶芸体験



ツツジで染まる花の斜面



冒険の森アスレチック遊具



公園データ

- 所在地 / 愛甲郡愛川町半原
- 供用開始 / 2002年4月
- 開園面積 / 52.0ha
- アクセス / 小田急線本厚木駅・厚木バスセンターからセンター経由半原行きバス「愛川大橋」下車徒歩20分、ほか
- 公園種別 / 広域公園
- 問合せ先 / あいかわ公園パークセンター
046-281-3646
工芸工房村
046-281-2438



さがみ はら

22 相模原公園

Sagamihara Park

花と緑の情報発信センター

相模原市東部の相模原市立麻溝公園に隣接する、広大な芝生広場を持つ公園です。

自衛隊の射撃場跡地を公園として整備し、1992年の全国都市緑化フェアを契機に、再整備しました。園内には、南国の植物も楽しめる大温室、噴水と壮大なメタセコイア並木や刺繍花壇で構成されるフランス式庭園、菖蒲田などの様々なみどりの空間が整備されています。




綺麗に整備された美しい噴水広場



6月に咲き誇る水無月園(菖蒲田)



サカタのタネグリーンハウス(大温室)



サクラに染まるせせらぎの園



公園データ

- 所在地 / 相模原市南区下溝ほか
- 供用開始 / 1979年4月
- 開園面積 / 26.0ha
- アクセス / 小田急線相模大野駅から
女子美術大学行バス終点下車徒歩3分、ほか
- 公園種別 / 総合公園
- 問合せ先 / 相模原公園管理事務所
042-778-1653






 ショップ
見頃:5月下旬~6月中旬

つくいこしろやま

23 津久井湖城山公園

Tsukuiko-Shiroyama Park

現代によみがえる「我らが津久井城」

相模原市の中央部に位置する、津久井湖畔にそびえる標高375mの山城跡(城山)と、城山ダムの両岸を活用して整備した広大な公園です。

ダム両岸の苑地では、噴水や花々が楽しめ、二つの苑地の背景となっている城山の斜面は、桜の名所として親しまれています。江戸時代に幕府の御林として厳重に管理されていたことから、歴史と里山の自然が色濃く残されています。



津久井城のあった城山



サクラで染まる津久井湖畔



子どもに人気の遊具広場



公園の玄関口、パークセンター



公園データ

- 所在地 / 相模原市緑区根小屋ほか
- 供用開始 / 1999年4月
- 開園面積 / 95.0ha
- アクセス / JR・京王線橋本駅から
三ヶ木バス「津久井湖観光センター前」
下車徒歩1分、ほか
- 公園種別 / 広域公園
- 問合せ先 / 津久井湖城山公園パークセンター
042-780-2420





 サクラ
見頃:3月下旬~4月上旬

さがみこ 24 相模湖公園

Sagamiko Park

森と湖と人が奏でるシンフォニー

相模原市の北西部に位置する、相模湖畔にある小さな公園です。

相模ダムの工事用地を利用して整備した公園で、1964年の東京オリンピックのカヌー競技場となった後、1998年の「かながわ・ゆめ国体」の開催をきっかけに現在の形に再整備しました。開放感あふれる湖面とそれを取り巻く山々の緑を背景に、観光による地域活性化の拠点となっています。



イベント時の中心地となる相模湖畔



水のカスケード



澄んだ夜空にきらめく灯り
(相模湖やまなみイルミネーション(12月))



やまなみ音楽祭



公園データ

- 所在地 / 相模原市緑区与瀬
- 供用開始 / 1958年11月
- 開園面積 / 2.5ha
- アクセス / JR相模湖駅から徒歩15分、ほか
- 公園種別 / 地区公園
- 問合せ先 / 相模湖公園管理事務所
042-684-3276

サクラ
見頃:3月下旬~4月上旬

25 山北つぶらの公園

Yamakita-Tsuburano Park

天空の丘へようこそ

山北町南部の標高400mを越える山上に位置する公園です。園内中央の広場からの大野山のほか、展望台から富士山を真近に望むことができ、自生するシャガや多数のミツバツツジ、ヤマザクラなど、色彩豊かで雄大な自然の中で、散策やアスレチック遊具を楽しむことができます。また、戦国時代の狼煙場跡と伝えられ、河村城址などを望むことができます。



つつじ山展望広場から望む富士山



つつじ山から相模湾を望む



さくら山展望広場へ続く小道



茶畑とマメザクラ



公園データ

- 所在地 / 足柄上郡山北町都夫良野ほか
- 供用開始 / 2017年3月
- 開園面積 / 17.9ha
- アクセス / JR御殿場線谷峨駅から徒歩 60 分、山北駅から徒歩 70 分、ほか東名高速道路大井松田 IC から車 20 分
- 公園種別 / 広域公園
- 問合せ先 / 山北つぶらの公園パークセンター
0465-75-0570

     **サクラ**
見頃: 3月下旬~4月上旬

26 おだわら諏訪の原公園

Odawara-Suwanohara Park

なが〜いすべり台で風とふれあう

小田原市の北西部に位置する、ミカン畑や樹林地など里山環境の中にある公園です。

園内には、全長169mのローラーすべり台、足柄平野や丹沢の山なみ、箱根山地などが一望できる展望広場などがあり、農作物の収穫体験イベントも多く開かれます。隣接する「小田原フラワーガーデン」と一体となって、多くの人に親しまれています。




全長169mのローラーすべり台



みかんの収穫体験ができるふるさと果樹園



ピクニックに最適な多目的広場



空中歩道から望む丹沢山地



公園データ

- 所在地 / 小田原市久野ほか
- 供用開始 / 2006年3月
- 開園面積 / 15.4ha
- アクセス / JR・小田急線小田原駅から
県立諏訪の原公園行きバス終点下車すぐ、
または伊豆箱根鉄道大雄山線飯田岡駅から
楠坂口まで徒歩約5分ほか
- 公園種別 / 広域公園
- 問合せ先 / おだわら諏訪の原公園パークセンター
0465-34-0404



おん し はこ ね

27 恩賜箱根公園

Onshi-Hakone Park

優雅な湖畔の富士山展望台

箱根町南部の芦ノ湖畔の岬に位置する、箱根離宮跡地につくられた公園です。

関東大震災で倒壊した建築物は撤去され、戦後、県に下賜されて公園として整備しました。芦ノ湖と富士山の美しい景観、離宮の西洋館をモチーフとした湖畔展望館、由緒ある樹木が当時の雰囲気を残しています。近代造園文化の発展に寄与した名勝地として、国登録記念物に登録されています。



弁天の鼻展望台から見た庭園美



2階からの展望が素晴らしい湖畔展望館



離宮時代を偲ばせる二百階段



芦ノ湖と富士・箱根連山の見事な眺望

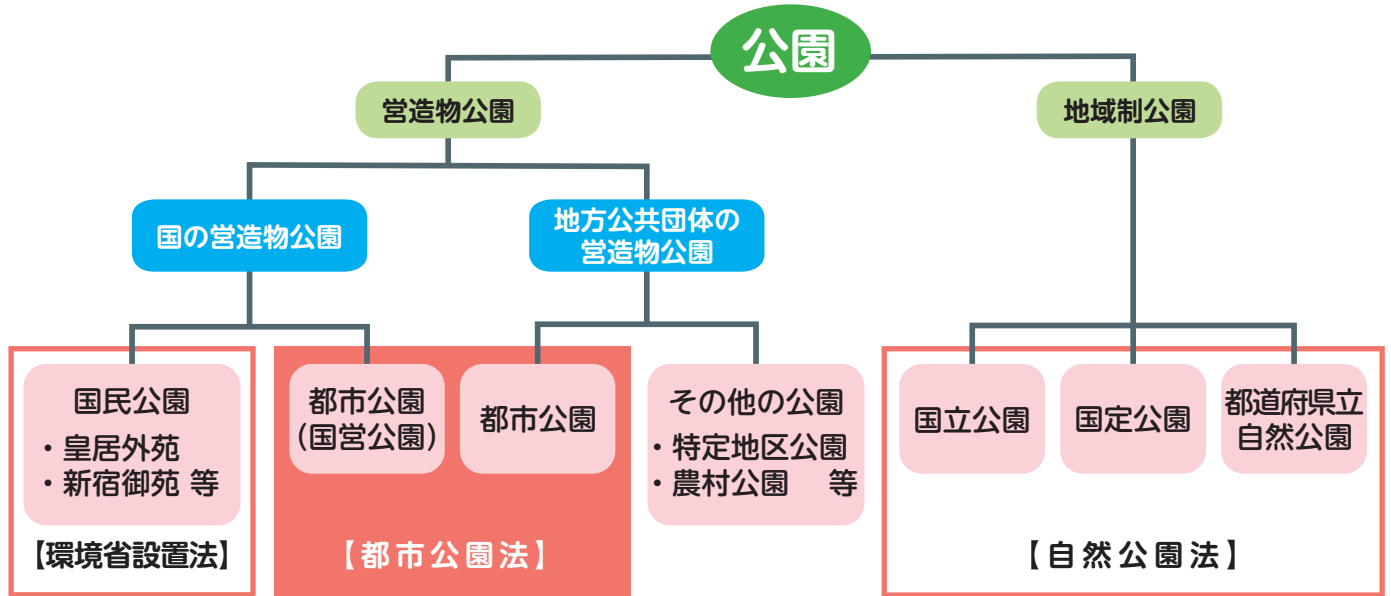


公園データ

- 所在地 / 足柄下郡箱根町元箱根ほか
- 供用開始 / 1959年4月
- 開園面積 / 15.9ha
- アクセス / JR・小田急線小田原駅から箱根町港行き、または箱根関所跡行きバス約1時間「恩賜公園前」下車、ほか
- 公園種別 / 風致公園
- 問合せ先 / 恩賜箱根公園管理事務所
0460-83-7484

サクラ見頃: 4月中旬~5月上旬
ヤマユリ見頃: 7月中旬~8月上旬
紅葉見頃: 11月

都市公園とは



※営造物公園……一定区域内の土地の権原を取得し目的に応じた公園の形態を創り出し、一般に公開する公園

※地域制公園……一定区域内の土地の権原に関係なく、その区域を公園として指定し、土地利用の制限や一定の行為の禁止または制限等によって自然景観を保全する公園

都市公園の種類

種類	種別	内容
基幹公園	住区基幹公園	街区公園 主として、街区内に居住する者の利用に供することを目的とする公園で、誘致距離 250m の範囲内で、1ヶ所当たり面積 0.25ha を標準として配置する。
		近隣公園 主として、近隣に居住する者の利用に供することを目的とする公園で、近隣住区当たり1ヶ所を誘致距離 500m の範囲内で、1ヶ所当たり面積 2ha を標準として配置する。
		地区公園 主として、徒歩圏内に居住する者の利用に供することを目的とする公園で、誘致距離1km の範囲内で、1ヶ所当たり面積 4ha を標準として配置する。また、都市計画区域外の地域生活環境の向上を図ることを目的として設けられる公園（特定地区公園）においては、地域の状況に応じ1ヶ所当たり面積 4ha を標準として配置する。
	都市基幹公園	総合公園 都市住民全般の休息、鑑賞、散歩、遊戯、運動等総合的な利用に供することを目的とする公園で都市規模に応じ、1ヶ所当たり面積 10～50ha を標準として配置する。
		運動公園 都市住民全般の主として運動の用に供することを目的とする公園で都市規模に応じ、1ヶ所当たり面積 15～75ha を標準として配置する。
特殊公園	風致公園 主として風致を享受することを目的とする公園で、樹林地、水辺地等の自然条件に応じ適切に配置する。	
	動植物公園 動物園、植物園等特殊な利用に供される公園で、都市規模に応じて適切に配置する。	
	歴史公園 史跡、名勝、天然記念物等の文化財の保護・活用及び風土の保全を図り、広く一般に供することを目的とする公園で、文化財の重要性等に応じ適宜配置する。	
	墓園 その面積の 2/3 以上を静的な屋外レクリエーションの場として利用される園地等と墓地を含んだ公園で、都市の実情に応じ配慮する。	

※備考 「街区」とは、0.5km×0.5km の範囲 (25ha) を示し、街区公園は1近隣住区あたり4ヶ所配置される。「近隣」とは、1.0km×1.0km の範囲 (100ha) を示し(1近隣=4街区)、近隣公園は1近隣住区あたり1ヶ所配置される。「地区(住区)」とは、2.0km×2.0km の範囲 (400ha) を示し(1地区=4近隣)、地区公園は4近隣住区あたり1ヶ所配置される。

種類	種別	内容
大規模公園	広域公園 主として一つの市町村区域を越える広域のレクリエーション需要を充足することを目的とする公園で、地方生活圏等の広域的なブロック単位毎に容易に利用可能な場所に、1ヶ所当たり面積 50ha 以上を標準として配置する。	
	レクリエーション都市 大都市その他の都市圏域から発生する多様かつ選択制に富んだ広域レクリエーション需要を充足することを目的とし、総合的な都市計画に基づき、自然環境の良好な地域を主体に、大規模な都市公園を核として、各種レクリエーション施設が配置される一団の地域であり、大都市圏その他の都市圏域から容易に到達可能な場所で、全体面積 1,000ha を標準に配置され、「都市計画公園地区」「休泊地区」「保全地区」の3地区により構成される。	
緩衝緑地 大気汚染、騒音、振動、悪臭等の公害の防止、緩和もしくはコンビナート地帯等の災害防止を図ることを目的とする緑地で、公害、災害発生源地域と住居地域、商業地域等とを分離遮断することが必要な位置において、公害や災害の状況に応じ配置する。		
都市林 主として動植物の生息地または生息地である樹林地等の保護を目的に、市街地及びその周辺部のまとまった面積を有する樹林地等において、その自然的環境の保護、保全、自然環境の復元を図り、必要に応じて自然観察、散策等の利用のための施設を配置する。		
広場公園 市街地の中心部の商業、業務系の土地利用が行われる地域における施設利用者の休息のための休養施設、都市景観の向上に資する修景施設等を主体に配置する。		
都市緑地 主として、都市の自然的環境の保全及び改善並びに都市景観の向上を図るために設けられる緑地であり、1ヶ所当たり面積 0.1ha 以上を標準として配置する。但し、既成市街地等において、良好な樹林地等がある場合、あるいは植樹により都市に緑を増加または回復させ都市の環境改善を図るために緑地を設ける場合は、その規模を 0.05ha 以上とする。		
緑道 災害時における避難路の確保、市街地における都市生活の安全性及び快適性の確保等を図ることを目的として、近隣住区内または近隣住区相互を連絡するように設けられる植樹帯及び歩行者路または自転車路を主体とする緑地で、幅員 10～20m を標準として、公園、学校、ショッピングセンター、駅前広場等を相互に結ぶように配置する。		
国営公園(国の設置する公園) 一つの都道府県の区域を越えるような広域的な利用に供されることを目的として、国が設置する大規模な公園(イ号公園)は、一般の交通機関による到達距離が 200km を越えない範囲において、1ヶ所当たり面積概ね 300ha 以上を標準として配置し、国家的な記念行事等として設置する公園(ロ号公園)にあつては、その設置目的にふさわしい内容を有するように整備する。		

神奈川県立都市公園の指定管理者制度

指定管理者とは

多様化する住民ニーズにより効果的、効率的に対応するため、公の施設の管理に民間のノウハウを活用しつつ、サービスの向上と経費の節減等を図ることを目的に、平成15年の地方自治法の改正により導入されました。

この制度により、公共的な団体等に限定されていた公園の管理運営を、民間事業者を含めた幅広い団体に委ねることができるようになっています。



神奈川県では

直営による運営に比べて効果的と判断される公園に、平成18年度から順次、指定管理者制度を導入してきました。平成30年3月現在、25の県立都市公園で同制度を導入しています。

神奈川県では、平成18年度から順次、指定管理者制度を導入し、令和6年3月現在、26の県立都市公園で本制度を導入しています。



Park-PFIとは

〔Park-PFI (Park-Private Finance Initiative : 公募設置管理制度) は、公募により選定した事業者が、公園内に、飲食店など公園利用者の利便性向上に資する施設を設置し、その収益で、園路や広場等の一般の公園利用者が利用する公園施設の整備・改修等を一体的に行う制度で、2017年の都市公園法改正により、新たに創設されました。

事業者には、インセンティブとして、設置管理許可期間の延伸などの特例措置が適用されます。



カフェ等の収益施設 (公募対象公園施設)

広場・園路等の公共部分 (特定公園施設)

従前	民間資金	公的資金	
新制度	民間資金	収益を充当	公的資金

公募設置管理制度 (Park-PFI) のイメージ

県立都市公園での事例

神奈川県では、この制度の導入に向けた検討を進め、観音崎公園のたたら浜園地において、海の眺望が素晴らしいロケーションを活かしたバーベキュー施設「BEACH⇔PARK LIVING」を2020年にオープンしました。



事業概要

- 面積 / 約0.8ha
- 事業期間 / 2020年9月～2031年3月
- 内容 / バーベキュー施設・カフェ、有料駐車場の管理運営、事業地内の維持管理等

だれもが楽しめる公園を目指して

かながわの県立都市公園は、高齢の方や障がいのある方などでも、誰もが、安心して、快適に利用していただけるよう、公園のユニバーサルデザインを推進しています。

1. だれもが一緒に遊べるインクルーシブな広場の整備

公園の特性等を踏まえ、障がい当事者や支援者等から意見を伺いながら、だれもが一緒に遊べる遊具を備えたインクルーシブな広場の整備を進めています。



2. だれもが利用しやすいトイレの整備

誰もが安心して外出し、社会参加できるバリアフリーの街づくりの実現のため、多くの県立都市公園で、みんなのトイレ※を整備するほか、介助の必要な方がご利用いただけるユニバーサルシートの設置も順次進めています。

※みんなのトイレとは、車いす利用者及びオストメイト利用者向けの設備を整え、乳幼児のおむつ交換シートの整備に努めているトイレの総称です。

3. 利用者サービス

車いすの貸出やバリアフリーマップの提供、筆談案内等の利用者サービスを提供しています。

公園により内容が異なりますので、詳細については、各公園のパークセンター等へお問い合わせください。



P5

農地解放 (農地改革)

GHQ の指令により行われた農地の払い下げ施策。戦中の食糧増産を目的とした緑地での耕作地も払い下げの対象となったため、戦中に計画、買収が進んでいた「保土ヶ谷緑地」、「三ツ池緑地」もその大部分が失われました。

P5

防空緑地

1940年の都市計画法改正により防空に資する目的で設置、整備された公園緑地。現在の「県立保土ヶ谷公園」と「県立三ツ池公園」は、防空緑地として計画決定された「保土ヶ谷緑地」、「三ツ池緑地」の一部を、後年に都市公園として計画変更し、整備したものです。

P8

安針塚 (三浦安針墓)

徳川家康の外交顧問として重用され、日本で生涯を終えた「三浦按針(ウイリアム・アダムス)夫妻」の供養塔とされています。1923年に国指定史跡(三浦安針墓)に指定されました。

P12

近郊緑地 特別保全地区

首都圏や近畿圏の大都市近郊の市街化の防止と自然環境の保全等を目的に指定される近郊緑地のうち、特に効果の高い地区を特別保全地区として保全しています。特別保全地区として指定した「はままヶ岡山緑地」は、その後、都市公園(都市林)として維持管理を行っています。

P14

PFI

Private Finance Initiative
(プライベート・ファイナンス・イニシアティブ)

民間資金や経営能力等を活用し、公共施設の建設、維持管理や運営を行う官民連携事業手法です。「県立湘南海岸公園」内の水族館は、この手法を使って整備されています。

P17

旧吉田茂邸

敗戦直後から7年2ヶ月に渡って内閣総理大臣を務めた吉田茂が、昭和19年頃から、その生涯を閉じる昭和42年まで過ごした邸宅です。平成21年3月に火災で焼失しましたが、大磯町が再建し、平成29年4月から大磯町郷土資料館の別館として一般に公開されています。

P21

自然生態 観察公園

(アーバンエコロジーパーク)

都市内に野鳥等の小動物の生息地、代表的な植物群落など質の高い緑地環境を保全、創出し、都市に自然を呼びもどし、人間と生物がふれあえる拠点として計画、整備をした公園です。「県立座間谷戸山公園」は、全国の先駆けとして計画、整備されました。

P21

ビオトープ

ビオトープ (biotope) とは、ドイツ語の生き物 (bio) と場所 (top) からなる言葉で、「地域の野生の生き物たちが生息・生育する空間」を指しており、これから動物や植物ビオトープが生息できるよう造成または復元された小規模な生息空間を指します。

P31

Park-PFI

Park-Private Finance Initiative
(公募設置管理制度)

民間資金や経営能力等を活用し、公園施設の設置や運営を行う制度です。事業者が設置する施設からの収益を公園整備や管理に還元する代わりに、事業者には都市公園法の特例措置が適用されます。「県立観音崎公園」内のたたら浜園地は、この制度を使って整備されています。

公園のイベント 最新情報は・・・

「神奈川の県立都市公園 OFFICIAL WEB SITE」をご覧ください。
<http://www.kanagawa-kouen.jp/>



また、「神奈川県ホームページ」から「都市公園課」にアクセスすると、各種統計資料、指定管理者にかかる情報を見ることができます。

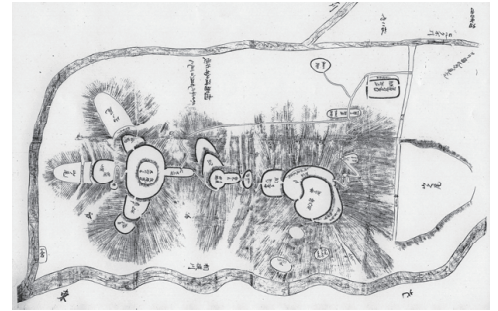
<https://www.pref.kanagawa.jp/docs/tu5/index.html>

写真提供 (公財) 神奈川県公園協会 / (株) 湘南なぎさパーク / (公財) 宮ヶ瀬ダム周辺振興財団 / 横浜緑地(株) / 西武造園(株) / (株) 日比谷アメニス / 三菱電機ライフサービス(株) / (株) 石勝エクステリア / (一社) 三浦市観光協会 / (一社) 相模湖観光協会

参考図書 「GREEN WAVE かながわの公園と緑地1997」 神奈川県都市部都市公園課発行 / 「城山荘と城山窯」 大磯町郷土資料館

神奈川県立都市公園のあゆみ

- 1922 地元の方々が、塚山公園敷地を県に寄付
- 1931 塚山風致地区指定
- 1937 湘南海岸公園と辻堂海浜公園が湘南海岸公園として計画決定
- 1941 三ツ池と保土ヶ谷が防空大緑地として計画決定
- 1945 箱根離宮が県に御下賜
- 1946 葉山御用邸の一部が県に有償譲渡
- 1947 葉山公園が計画決定
- 1949 相模湖公園が計画決定
- 1950 城ヶ島公園が計画決定
- 1956 観音崎公園が計画決定



相州津久井古城図(慶安元年1648年)
石井義兼氏蔵



大正時代の三ツ池 船遊びの様子

1957 塚山公園が計画決定
三ツ池公園・保土ヶ谷公園・葉山公園・塚山公園・湘南海岸公園が開園
神奈川県都市公園条例公布

1958 相模湖公園・城ヶ島公園が開園

1959 恩賜箱根公園が計画決定、**恩賜箱根公園が開園**

1967 三ヶ岡山近郊緑地特別保全地区指定

1970 湘南汐見台公園が計画決定

1971 相模原公園が計画決定、**辻堂海浜公園が開園**

1972 湘南汐見台公園が開園

1973 東高根森林公園が計画決定

1975 観音崎公園が開園

1977 県知事から建設大臣に「国営昭和記念公園計画の要望」提出

1978 東高根森林公園が開園

1979 相模原公園が開園
米軍立川基地跡の国営公園設置が閣議決定



公園完成前の鵜沼海水浴場(1940年頃)

1980 七沢森林公園が計画決定

1981 三浦半島国営公園設置促進協議会の設立

1983 大磯城山公園が計画決定

1984 四季の森公園が計画決定



かつての箱根離宮



大磯の旧財閥別荘 城山荘

※青文字は当初の(一部)開園した年を示しています。

1987

大磯城山公園が開園

みどりのまち・かながわ計画策定

1988

座間谷戸山公園が計画決定、七沢森林公園・四季の森公園が開園

1992

秦野戸川公園が計画決定

第9回全国都市緑化フェア開催(相模原公園ほか)、相模原公園「グリーンハウス」完成
保土ヶ谷公園「アートホール」完成、恩賜箱根公園「湖畔展望館」完成

1993

津久井湖城山公園・茅ヶ崎里山公園が計画決定、座間谷戸山公園が開園

1994

あいかわ公園・相模三川公園が計画決定
三ツ池公園「コリア庭園」完成

1996

神奈川県広域緑地計画策定、秦野戸川公園「風の吊り橋」完成

1997

おだわら諏訪の原公園が計画決定、はやま三ヶ岡山緑地・秦野戸川公園が開園

かながわ新みどり計画策定、保土ヶ谷公園「硬式野球場」「サッカー場」改築

1998

山北つぶらの公園が計画決定

三浦半島国営公園設置促進期成同盟会の発足、かながわ・ゆめ国体開催

1999

津久井湖城山公園が開園

2001

茅ヶ崎里山公園が開園

2002

あいかわ公園が開園

2004

相模三川公園が開園

新江ノ島水族館がPFIにより全面改装し開館
なぎさの体験学習館も併せて全面改装し開館

2006

おだわら諏訪の原公園が開園

指定管理者制度導入
神奈川みどり計画策定

2007

境川遊水地公園・いせはら塔の山緑地公園が開園

2010

第61回全国植樹祭記念式典を秦野戸川公園にて開催

2013

大磯城山公園旧吉田茂邸地区が開園

2016

かながわ生物多様性計画策定

2017

山北つぶらの公園が開園

2020

観音崎公園たたら浜園地にて、Park-PFI 施設開園

2023

都市公園制度制定 150 周年



かながわアートホール
(保土ヶ谷公園)



2002年ワールドカップでのドイツチーム練習風景
(保土ヶ谷公園)



新江ノ島水族館
(湘南海岸公園)

県立都市公園の主な文化・レクリエーション施設

掲載内容は令和6年3月現在のものであり、変更となる場合がありますので、詳細は各施設にお問い合わせ下さい。

公園	施設	施設概要	休業期間	利用料金	問合せ先	掲載ページ
三ツ池公園	コリア庭園別堂	展示室、映像コーナー	年末年始	無料	三ツ池公園パークセンター 045-581-0287	4
保土ヶ谷公園	かながわアートホール	多目的ホール、練習室	12月28日～1月4日	施設にお問い合わせください	045-341-7657	5
観音崎公園	横須賀美術館	本館、谷内六郎館、レストラン	毎月第1月曜(祝日除く) 12月29日～1月3日	<small>【所蔵展】</small> 一般/380円、高校生・大学生・65才以上/280円、中学生以下無料 <small>【企画展】</small> 展覧会によって異なる(中学生以下無料)	046-845-1211	9
	観音崎自然博物館	本館、タッチプール、自然観察の森	月曜日(祝日の場合は翌日) 7,8月は無休	大人(16歳以上)/500円、 小中学生/300円、 幼児(4才以上)/100円	046-841-1533	
	観音崎灯台	展望台	不定休 (天候、検査など)	中学生以上/300円 小学生以下無料	046-861-8374	
茅ヶ崎里山公園	野外バーベキュー場	野外バーベキュー卓	12月～2月、3月の平日、 4月～11月の月曜日以外の平日 ※GW及びお盆期間は平日でも営業	手ぶらコース1テーブル/3,350円 持ち込みコース1テーブル/4,200円 (各コースレンタルセット付)	0467-38-4505	13
湘南海岸公園	新江ノ島水族館	展示水槽、イルカショースタジアム、ウミガメプール	施設点検等の臨時休館あり	大人/2,800円、高校生/1,800円、 小中学生/1,300円、 幼児(3才以上)/900円	0466-29-9960	14
	なぎさの体験学習館	体験ゾーン、発見創造ラボ		無料	0466-28-6411	
辻堂海浜公園	交通展示館	展示ゾーン、カプセルシアター	月曜日(祝日の場合は翌日) 年末年始	20歳以上65歳未満(学生及び高校生を除く)/310円、20才未満及び小学生/210円、高校生と65歳以上100円/中学生以下無料	辻堂海浜公園 管理事務所 0466-34-0011	15
	交通公園	スカイサイクル		中学生以上/210円、 子供/100円		
大磯城山公園	茶室「城山庵」	茶室、控えの間	年末年始	城山庵1時間/1,440円 控えの間1時間/960円	大磯城山公園管理事務所 0463-61-0355	17
	大磯町郷土資料館	常設展示、企画展示	月曜日 毎月1日 12月29日～1月4日	無料 (企画展は有料の場合あり)	大磯町郷土資料館 0463-61-4700	
	旧吉田茂邸	金の間 銀の間 楓の間		一般500円 中・高校生200円		
秦野戸川公園	茶室 おおすみ山居	小間茶室 控えの間	月曜日(祝日の場合は翌日) 祝日の翌日(翌日が平日の場合) 年末年始	小間茶室:1時間/1,440円 控えの間:1時間/960円	秦野戸川公園 パークセンター 0463-87-9020	18
	バーベキュー場	屋根付きバーベキュー卓	12月～2月、 3～6月・9～11月の 火～金(祝日を除く)	1テーブル(手ぶらコース)平日/2,750円、 土日祝日/3,300円、7～8月 10:30～14:00 /3,300円、15:00～18:00/2,750円 別途食料費がかかります。(持ち込みコースは別料金)		
七沢森林公園	森のアトリエ	体験工房、展示コーナー	年末年始	施設にお問い合わせください	七沢森林公園 管理事務所 046-247-9870	22
	森の民話館	民話室、クラフトコーナー				
	バーベキュー場	野外バーベキュー卓	12月～2月 3月の平日	1テーブル/2,600円～ (レンタルセット付)		
あいかわ公園	工芸工房村	体験工房、展示コーナー	月曜日(祝日の場合は翌日) 年末年始	紙すき体験/400円～等 その他は施設にお問い合わせください	046-281-2438	23
	愛川町郷土資料館	展示室、映像コーナー		無料	046-280-1050	
相模原公園	サカタのタネグリーンハウス	トロピカルガーデン(大温室)、展望室	月曜日(祝日の場合は翌日) 12月28日～1月4日	大人/100円、 中学生以下無料	042-778-1653	24
恩賜箱根公園	湖畔展望館	展示室、休憩室	年末年始	無料	恩賜箱根公園管理事務所 0460-83-7484	29
	箱根関所資料館	展示室、映像コーナー	年中無休	施設にお問い合わせください	箱根関所 0460-83-6635	

※年末年始は12月29日～1月3日のこと 閑散期は、7月～9月・12月中下旬・1月下旬～3月上旬のこと

県立都市公園の有料スポーツ施設

掲載内容は令和6年3月現在のものであり、変更となる場合がありますので、詳細は各施設にお問い合わせ下さい。

公園	施設名	利用期間	利用料金	利用申込み方法	問合せ先	掲載ページ
三ツ池公園	軟式野球場	3月16日～12月15日 (年末年始を除く)	2時間/2,140円 3時間/3,210円	神奈川県 e-kanagawa 施設予約システム	三ツ池公園 パークセンター 045-581-0287	4
	テニスコート	通年 (年末年始を除く)	2時間/1,420円 3時間/2,130円			
	多目的広場	通年 (年末年始を除く)	2時間/1,040円 3時間/1,560円			
	プール	7月第2土曜～ 8月31日	大人/310円 子供/110円	事前予約不要		
保土ヶ谷公園	サーティーフォー 保土ヶ谷球場(硬式野球場)	3月16日～12月15日 (年末年始を除く)	2時間/7,220円 (付属施設は別料金)	神奈川県 e-kanagawa 施設予約システム	保土ヶ谷公園 管理事務所 045-333-5321	5
	軟式野球場	3月16日～12月15日 (年末年始を除く)	2時間/2,140円 3時間/3,210円			
	少年野球場	3月16日～12月15日 (年末年始を除く)	2時間/940円 3時間/1,410円			
	サッカー場	通年 (年末年始を除く)	2時間/22,000円			
	ラグビー場	通年 (年末年始を除く)	2時間/22,000円 3時間/33,000円			
	体育館体育室	通年 (年末年始を除く)	3時間/3,690円(全面) 3時間/1,830円(半面) (照明は別料金)			
	体育館卓球室	通年 (年末年始を除く)	1時間/340円			
	テニスコート	通年 (年末年始を除く)	2時間/1,420円 3時間/2,130円			
	オートテニス	通年 (年末年始を除く)	1回30球/200円			
	プール	7月第2土曜～ 8月31日	大人/310円 子供/110円	事前予約不要		
湘南汐見台公園	少年野球場	通年 (年末年始を除く)	1時間/470円	神奈川県 e-kanagawa 施設予約システム	辻堂海浜公園 管理事務所 0466-34-0011	12
	多目的グラウンド	通年 (年末年始を除く)	1時間/310円			
辻堂海浜公園	ジャンボプール	7月第2土曜～ 9月第2日曜	大人/830円 中学生/520円 子供/210円	事前予約不要	神奈川県e-kanagawa 施設予約システム	15
	多目的グラウンド	通年 (年末年始を除く)	1時間/3,200円(全面) 1時間/1,600円(半面)			
境川遊水地公園	少年野球場	3月16日～12月15日	2時間/1,840円(全面) 3時間/2,760円(全面) (半面は半額)	神奈川県 e-kanagawa 施設予約システム	境川遊水地 情報センター 045-805-0223	16
	テニスコート	通年 (年末年始を除く)	2時間/1,400円 3時間/2,100円			
	多目的グラウンド	1月5日～5月15日 8月1日～12月27日	2時間/600円(全面) 3時間/900円(全面) (半面は半額)			
秦野戸川公園	少年野球場	3月16日～12月15日	1時間/470円	神奈川県 e-kanagawa 施設予約システム	秦野戸川公園 パークセンター 0463-87-9020	18
	多目的グラウンド	通年 (年末年始を除く)	1時間/310円			
	山岳スポーツセンター クライミングウォール (リード・スピード)	通年(毎週月曜日 (祝日の場合は翌日) 及び年末年始を除く)	一般利用 1時間/200円 専用利用 1面1時間/2,000円	一般利用:管理事務所事前申し込み 専用利用:神奈川県e-kanagawa 施設予約システム	山岳スポーツセンター 0463-87-9025	
	はだの丹沢 クライミングパーク ポルダーウォール	通年(毎月第3月曜日 (祝日の場合は翌日) 及び年末年始を除く)	共有利用:小学生1時間/200円,高校 大学生1時間/300円,一般1時間/500円 専用利用全面1時間/7,500円	共有利用:直接利用 専用利用の場合は、使用日の 3か月前までに使用申請書を提出	はだの丹沢クライミングパーク 0463-63-2630	
相模三川公園	軟式野球場	3月1日～12月15日 (年末年始を除く)	平日 2時間/1,060円 土日祝日 2時間/2,120円	神奈川県 e-kanagawa 施設予約システム	相模三川公園 パークセンター 046-236-5008	20
	少年野球場兼 ソフトボール場	1月5日～12月27日 (毎週金曜日を除く)	平日 2時間/ 920円(全面) 2時間/ 460円(半面) 土日祝日 2時間/1,840円(全面) 2時間/ 920円(半面)			
	多目的グラウンド	1月5日～12月27日 (毎週金曜日を除く)	平日 2時間/ 600円(全面) 2時間/ 300円(半面) 土日祝日 2時間/1,200円(全面) 2時間/ 600円(半面)			
	パークゴルフ	1月5日～12月27日 (毎週火曜及び毎月第 2週水曜休場)	本コース 高校生以上/200円 小学3年生以上/100円 子供コース4歳～小学2年生/無料			

神奈川県e-kanagawa施設予約システムの利用については、ホームページ(https://yoyaku.e-kanagawa.lg.jp/Portal/Web/Wgp_Map.aspx)をご覧ください。各施設又はコールセンター(0570-073-489)、webフォーム(https://yoyaku.e-kanagawa.lg.jp/Portal/WebForm/info/web_shisetsu_input.aspx)にお問い合わせ下さい。

神奈川県内都市公園の現況

市町村名	街区公園		近隣公園		地区公園		住区基幹公園		総合公園		運動公園		都市基幹公園		特殊公園		広域公園	
	箇所	面積	箇所	面積	箇所	面積	箇所	面積	箇所	面積	箇所	面積	箇所	面積	箇所	面積	箇所	面積
横浜市	2,328	392.07	198	330.25	46	214.09	2,572	936.41	17	287.99	7	179.96	24	467.95	21	122.17	5	196.59
川崎市	970	117.35	31	54.44	6	27.28	1,007	199.07	4	177.88	1	77.43	5	255.31	4	29.18	0	0.00
相模原市	569	48.02	12	18.72	3	12.19	584	78.93	5	76.76	3	34.80	8	111.56	6	34.01	1	94.97
横須賀市	379	77.91	22	39.37	2	9.00	403	126.28	1	28.13	5	33.47	6	61.60	11	55.49	1	70.36
平塚市	219	27.92	13	16.36	0	0.00	232	44.28	2	42.58	1	10.04	3	52.62	2	34.34	0	0.00
鎌倉市	236	21.71	2	1.39	2	15.40	240	38.50	1	6.98	0	0.00	1	6.98	5	70.05	0	0.00
藤沢市	269	44.76	25	27.85	2	19.55	296	92.16	3	56.07	2	13.42	5	69.49	2	39.74	2	19.06
小田原市	141	13.98	0	0.00	0	0.00	141	13.98	3	33.52	1	12.41	4	45.93	4	25.38	1	15.37
茅ヶ崎市	156	15.41	5	6.25	3	16.61	164	38.27	0	0.00	1	6.47	1	6.47	1	0.28	1	35.21
逗子市	71	10.09	3	7.04	2	15.04	76	32.17	0	0.00	0	0.00	0	0.00	2	8.41	0	0.00
三浦市	58	10.02	1	3.69	0	0.00	59	13.71	0	0.00	1	8.16	1	8.16	2	14.80	0	0.00
秦野市	181	15.19	2	3.33	1	6.82	184	25.34	0	0.00	1	17.75	1	17.75	2	1.68	1	36.10
厚木市	227	30.02	5	7.69	1	8.86	233	46.57	1	9.38	1	23.70	2	33.08	0	0.00	1	64.60
大和市	231	30.55	5	7.79	0	0.00	236	38.34	2	27.75	0	0.00	2	27.75	0	0.00	0	0.00
伊勢原市	140	14.62	7	11.37	0	0.00	147	25.99	0	0.00	1	12.87	1	12.87	0	0.00	0	0.00
海老名市	50	12.36	5	10.48	0	0.00	55	22.84	0	0.00	1	17.47	1	17.47	4	2.11	0	0.00
座間市	37	6.80	3	6.78	1	4.39	41	17.97	1	15.83	0	0.00	1	15.83	1	31.01	0	0.00
南足柄市	25	4.71	2	1.69	0	0.00	27	6.40	0	0.00	1	14.07	1	14.07	0	0.00	0	0.00
綾瀬市	101	14.57	4	5.94	3	14.33	108	34.84	0	0.00	1	13.59	1	13.59	1	1.03	0	0.00
政令市以外	2,521	350.62	104	157.02	17	110.00	2,642	617.64	14	220.24	17	183.42	31	403.66	37	284.32	7	240.70
市合計	6,388	908.06	345	560.43	72	363.56	6,805	1,832.05	40	762.87	28	475.61	68	1,238.48	68	469.68	13	532.26
葉山町	1	0.17	1	1.69	0	0.00	2	1.86	1	28.84	0	0.00	1	28.84	1	1.80	0	0.00
寒川町	32	2.48	1	1.50	1	4.77	34	8.75	0	0.00	1	7.22	1	7.22	0	0.00	0	0.00
大磯町	42	4.85	0	0.00	0	0.00	42	4.85	0	0.00	1	11.70	1	11.70	3	16.14	0	0.00
二宮町	14	5.61	0	0.00	0	0.00	14	5.61	1	11.37	0	0.00	1	11.37	2	6.60	0	0.00
中井町	2	4.31	0	0.00	0	0.00	2	4.31	0	0.00	1	17.80	1	17.80	0	0.00	0	0.00
大井町	4	0.48	0	0.00	0	0.00	4	0.48	0	0.00	0	0.00	0	0.00	0	0.00	0	0.00
松田町	5	4.96	0	0.00	0	0.00	5	4.96	0	0.00	0	0.00	0	0.00	0	0.00	0	0.00
山北町	5	1.51	1	1.69	0	0.00	6	3.20	0	0.00	0	0.00	0	0.00	1	0.90	1	17.90
開成町	12	2.47	1	0.72	0	0.00	13	3.19	0	0.00	0	0.00	0	0.00	0	0.00	0	0.00
箱根町	10	1.66	1	1.14	0	0.00	11	2.80	0	0.00	0	0.00	0	0.00	1	15.89	0	0.00
真鶴町	0	0.00	1	2.18	0	0.00	1	2.18	0	0.00	0	0.00	0	0.00	0	0.00	0	0.00
湯河原町	14	3.69	2	3.77	0	0.00	16	7.46	1	10.13	0	0.00	1	10.13	1	7.59	0	0.00
愛川町	15	3.55	2	4.93	2	11.17	19	19.65	0	0.00	0	0.00	0	0.00	1	22.60	1	51.96
清川村	0	0.00	0	0.00	0	0.00	0	0.00	0	0.00	0	0.00	0	0.00	0	0.00	0	0.00
町村合計	156	35.74	10	17.62	3	15.94	169	69.30	3	50.34	3	36.72	6	87.06	10	71.52	2	69.86
政令市以外	2,677	386.36	114	174.64	20	125.94	2,811	686.94	17	270.58	20	220.14	37	490.72	47	355.84	9	310.56
県全体	6,544	943.80	355	578.05	75	379.50	6,974	1,901.35	43	813.21	31	512.33	74	1,325.54	78	541.20	15	602.12

(備考) 1. 集計は都市公園等整備現況調査に準ずる。2. 特殊公園とは、風致公園、動植物公園、歴史公園及び墓園をいう。3. 人口とは、都市計画区域人口をいう。4. 県立公園は、内数。

緩衝緑地		都市林		公園広場		都市緑地		緑道		市民緑地		都市公園全体		都市計画区域		都市計画 区域人口	面積	県立公園	
箇所	面積	箇所	面積	箇所	面積	箇所	面積	箇所	面積	箇所	面積	箇所	面積	全面積	公園割合	千人	m ² /人	箇所	面積
1	15.23	0	0.00	5	0.79	57	77.50	24	45.87	0	0.00	2,709	1,862.51	43,653.0	4.27%	3,777	4.93	4	127.86
0	0.00	43	74.72	1	0.11	93	42.52	19	7.62	0	0.00	1,172	608.53	14,435.0	4.22%	1,537	3.96	1	11.80
0	0.00	0	0.00	1	0.25	22	24.61	6	12.99	9	2.64	637	359.96	21,704.0	1.66%	722	4.99	3	123.50
0	0.00	88	132.56	0	0.00	27	210.30	3	0.73	0	0.00	539	657.32	10,082.0	6.52%	380	17.30	2	75.09
0	0.00	0	0.00	0	0.00	41	8.57	4	2.34	0	0.00	282	142.15	6,788.0	2.09%	258	5.51		
0	0.00	1	47.99	0	0.00	8	7.22	0	0.00	1	0.50	256	171.24	3,953.0	4.33%	173	9.90		
1	0.19	1	2.68	0	0.00	7	2.39	2	8.50	0	0.00	316	234.21	6,956.0	3.37%	442	5.30	2	44.49
0	0.00	0	0.00	0	0.00	0	0.00	4	1.83	0	0.00	154	102.49	11,360.0	0.90%	188	5.45	1	15.37
0	0.00	0	0.00	0	0.00	13	1.86	0	0.00	0	0.00	180	82.09	3,576.0	2.30%	244	3.36	2	36.80
0	0.00	6	19.66	0	0.00	1	30.19	0	0.00	1	2.15	86	92.58	1,728.0	5.36%	57	16.24		
0	0.00	0	0.00	0	0.00	2	1.83	0	0.00	0	0.00	64	38.50	3,144.0	1.22%	42	9.17	1	14.56
0	0.00	0	0.00	0	0.00	12	25.05	0	0.00	0	0.00	200	105.92	10,376.0	1.02%	161	6.58	1	36.10
0	0.00	0	0.00	0	0.00	4	38.84	0	0.00	0	0.00	240	183.09	9,384.0	1.95%	224	8.17	1	64.60
0	0.00	1	0.71	0	0.00	4	12.13	0	0.00	2	0.82	245	79.75	2,709.0	2.94%	241	3.31		
0	0.00	1	1.21	0	0.00	0	0.00	0	0.00	1	12.38	150	52.45	5,556.0	0.94%	102	5.14	1	1.21
0	0.00	0	0.00	2	0.24	11	21.76	3	0.96	0	0.00	76	65.38	2,659.0	2.46%	139	4.70	1	16.75
0	0.00	0	0.00	0	0.00	0	0.00	0	0.00	0	0.00	43	64.81	1,758.0	3.69%	132	4.91	1	30.55
0	0.00	0	0.00	0	0.00	0	0.00	0	0.00	0	0.00	28	20.47	7,712.0	0.27%	40	5.12		
0	0.00	0	0.00	0	0.00	18	6.56	5	1.89	0	0.00	133	57.91	2,214.0	2.62%	83	6.98		
1	0.19	98	204.81	2	0.24	148	366.70	21	16.25	5	15.85	2,992	2,150.36	89,955.0	2.39%	2,906	7.40	13	335.52
2	15.42	141	279.53	9	1.39	320	511.33	70	82.73	14	18.49	7,510	4,981.36	169,747.0	2.93%	8,942	5.57	21	598.68
0	0.00	1	29.57	0	0.00	2	2.26	0	0.00	0	0.00	7	64.32	1,704.0	3.77%	33	19.49	2	31.26
0	0.00	0	0.00	0	0.00	4	0.48	3	1.85	0	0.00	42	18.30	1,342.0	1.36%	48	3.81		
0	0.00	0	0.00	0	0.00	8	1.21	0	0.00	0	0.00	54	33.90	1,723.0	1.97%	31	10.94	1	10.04
0	0.00	0	0.00	0	0.00	0	0.00	0	0.00	0	0.00	17	23.58	908.0	2.60%	28	8.42		
0	0.00	0	0.00	0	0.00	0	0.00	0	0.00	0	0.00	3	22.11	1,999.0	1.11%	9	24.57		
0	0.00	0	0.00	0	0.00	0	0.00	0	0.00	0	0.00	4	0.48	1,438.0	0.03%	17	0.28		
0	0.00	0	0.00	0	0.00	4	1.50	0	0.00	0	0.00	9	6.46	571.0	1.13%	9	7.18		
0	0.00	0	0.00	0	0.00	0	0.00	0	0.00	0	0.00	8	21.99	2,153.0	1.02%	9	24.43	1	17.89
0	0.00	0	0.00	0	0.00	0	0.00	0	0.00	0	0.00	13	3.19	655.0	0.49%	19	1.68		
0	0.00	0	0.00	0	0.00	1	0.70	0	0.00	0	0.00	13	19.39	9,286.0	0.21%	11	17.63	1	15.89
0	0.00	0	0.00	0	0.00	0	0.00	0	0.00	0	0.00	1	2.18	705.0	0.31%	7	3.11		
0	0.00	0	0.00	2	0.54	0	0.00	0	0.00	0	0.00	20	25.72	4,097.0	0.63%	24	10.72		
0	0.00	0	0.00	0	0.00	1	5.29	0	0.00	0	0.00	22	99.50	3,428.0	2.90%	40	24.88	1	51.96
0	0.00	0	0.00	0	0.00	0	0.00	0	0.00	0	0.00	0	0.00	0.0	-	0	0.0		
0	0.00	1	29.57	2	0.54	20	11.44	3	1.85	0	0.00	213	341.12	30,009.0	1.14%	285	11.97	6	127.04
1	0.19	99	234.38	4	0.78	168	378.14	24	18.10	5	15.85	3,205	2,491.48	119,964.0	2.08%	3,191	7.81	19	462.56
2	15.42	142	309.10	11	1.93	340	522.77	73	84.58	14	18.49	7,723	5,322.48	199,756.0	2.66%	9,227	5.77	27	725.72

(単位: ha) 令和4年3月31日現在